BSTK FUNDAZIOAK UROLA KOSTA, DEBAGOIENA ETA DEBABARRENA ESKUALDEKO HAINBAT BASO AZALERATAN EGURRA APROBETXATZEKO PRESKRIPZIO TEKNIKO-FAKULTATIBOEN AGIRIA

BSTK Fundazioa Gipuzkoako lurralde historikoko baso masa taldekatzea eta horren kudeaketa integrala egitea helburu duen fundazioa da. Hori lortzeko, beharrezkoa da lursailen kudeaketa Fundazioari lagako dioten jabeak izatea, eta hark gauzatuko ditu lanak, kasu bakoitzean beharrezkoak diren iraunkortasun irizpideekin.

BSTK Fundazioak behar besteko legitimazioa du baso-aprobetxamendu hau sustatzeko eta kudeatzeko, jarduketa-eremuan sartutako lurzatien jabeekin sinatutako azalera-eskubide erreala eratzeko kontratuen arabera.

Kontratu horien bidez, jabeek BSTK Fundazioari esleitzen diote, modu esklusiboan eta eratutako eskubidea indarrean dagoen bitartean, ukitutako finketan egiten diren lan eta aprobetxamendu guztien gaineko erabakia, zuzendaritza eta administrazioa. Era berean, Fundazioari berariazko ahalmena ematen zaio baso-kudeaketarekin lotutako lanak egiteko, bitarteko propioekin edo hirugarrenen bidez, lortutako produktuak mozteko, erauzteko eta garraiatzeko lanak barne.

Kontratu horiek, era berean, BSTK Fundazioari esleitzen diote zerbitzu ekosistemikoak eta etekin ekonomikoak sor ditzaketen gaitasunak edo baliabideak aprobetxatzeko eta monetizatzeko eskubidea, egokitzat jotzen den moduan, lagapenaren xede diren baso-baliabideak kudeatzeko eta aprobetxatzeko erakunde gisa duen posizioa indartuz.

Ondorioz, BSTK Fundazioak aurreko prozeduran jarduten du, ukitutako lurzatien titularrek kontratu bidez eman dizkioten kudeaketa, aprobetxamendu eta balorizazio ekonomikoko ahalmenak erabiliz, eta baldintza-agirian aurreikusitako baso-jarduerak antolatzea, zuzentzea eta gauzatzea dagokio.

PLIEGO DE PRESCRIPCIONES TÉCNICO-FACULTATIVAS PARA EL APROVECHAMIENTO DE MADERA EN VARIAS SUPERFICIES FORESTALES DE LA COMARCA DE UROLA KOSTA, DEBAGOIENA Y DEBABARRENA POR PARTE DE LA FUNDACIÓN BSTK

BSTK es la Fundación que tiene como objetivo agrupar la masa forestal del territorio histórico de Gipuzkoa, y llevar a cabo una gestión integral de la misma. Para conseguirlo, es necesario contar con propietarios que cedan la gestión de sus terrenos a la Fundación, que será quien ejecute las labores con criterios de sostenibilidad necesarias en cada caso.

BSTK Fundazioa ostenta legitimación suficiente para promover y gestionar el presente aprovechamiento forestal en virtud de los contratos de constitución de derecho real de superficie suscritos con las personas propietarias de las parcelas incluidas en el ámbito de actuación.

Mediante dichos contratos, las personas propietarias atribuyen a BSTK Fundazioa, con carácter exclusivo y durante la vigencia del derecho constituido, la decisión, dirección y administración de cuantos trabajos y aprovechamientos se realicen en las fincas afectadas. Asimismo, se faculta expresamente a la Fundación para ejecutar, por medios propios o mediante terceros, los trabajos vinculados a la gestión forestal, incluyendo las labores de corta, extracción y transporte de los productos obtenidos.

Los citados contratos atribuyen igualmente a BSTK Fundazioa el derecho al aprovechamiento y monetización de los servicios ecosistémicos y de cualesquiera capacidades o recursos susceptibles de generar rendimientos económicos, en la forma que estime oportuna, reforzando su posición como entidad gestora y aprovechadora de los recursos forestales objeto de cesión.

En consecuencia, BSTK Fundazioa actúa en el presente procedimiento en ejercicio de las facultades de gestión, aprovechamiento y valorización económica que le han sido conferidas contractualmente por las personas titulares de las parcelas afectadas, correspondiéndole la organización, dirección y ejecución de las actuaciones forestales previstas en el pliego.

1- KONTRATUAREN XEDEA

Kontratuaren xedea da insignis pinua (*Pinus radiata*), larizio pinua (*Pinus nigra*), itsas pinua (*Pinus pinaster*) eta eucaliptoaren (*Eucaliptus sp*) zenbait unada "erabat" moztuta aprobetxatzea. Unadak Urola kosta, Debagoiena eta Debabarrena eskualdetan daude, BSTK Fundazioak kudeatutako lurren barruan.

Mozketaren espezien eta bolumen osoa kontuan hartuta, bi lotetan banatu da: 1. Sorta: pinudiak. 2. Sorta: eukalipto masak.

2.- APROBETXAMENDUAREN EZAUGARRIAK

2.1. Kokapena

Unadak:

1. Sorta:

Antzuola (11):
05 Poligonoa, Rodala 098a
05 Poligonoa, Rodala 109a

Aia (16):
10 Poligonoa, Rodala 36a
04 Poligonoa, Rodala 002a
04 Poligonoa, Rodala 003a

Azkoitia (17):
06, Poligonoa Rodala 024a.
06 Poligonoa, Rodala 026a,
06 Poligonoa, Rodala 050b
06 Poligonoa, Rodala 109a.
06 Poligonoa, Rodala 113a.
20 Poligonoa, Rodala 018a.
21 Poligonoa, Rodala 65a,
23 Poligonoa, Rodala 04a
24 Poligonoa, Rodala 09a
24 Poligonoa, Rodala24a

Azpeitia (18):
08 Poligonoa, Rodala 198 a,
08 Poligonoa, Rodala 246b
08 Poligonoa, Rodala 255b,
14 Poligonoa, Rodala 133b

Elgeta (33):
02 Poligonoa, Rodala 21a.
02 Poligonoa, Rodala 22a.
02 Poligonoa, Rodala 108a.

1- OBJETO DEL CONTRATO

Constituye el objeto del contrato el aprovechamiento mediante corta "a hecho" de varios rodales de pino insignis (*Pinus radiata*), pino laricio (*Pinus nigra*), pino marítimo (*Pinus pinaster*) y eucalipto (Eucaliptus sp) ubicados en la comarca de Urola Kosta, Debagoiena y Debabarrena dentro de los terrenos gestionados por BSTK Fundazioa.

Teniendo en cuenta las especies presentes, se ha realizado la división en dos lotes: Lote 1. Pinares. Lote 2. Eucaliptares.

2.- CARACTERÍSTICAS DEL APROVECHAMIENTO

2.1. Localización

Rodales:

Lote 1:

Antzuola (11):
Polígono 05, Rodal 098a
Polígono 05, Rodal 109a

Aia (16):
Polígono 10, Rodal 36a
Polígono 04, Rodal 002a
Polígono 04, Rodal 003a

Azkoitia (17):
Polígono 06, Rodal 024a.
Polígono 06, Rodal 026a,
Polígono 06, Rodal 050b
Polígono 06, Rodal 109a.
Polígono 06, Rodal 113a.
Polígono 20, Rodal 018a.
Polígono 21, Rodal 65a,
Polígono 23, Rodal 04a
Polígono 24, Rodal 09a.
Polígono 24, Rodal 24a

Azpeitia (18):
Polígono 08, Rodal 198 a,
Polígono 08, Rodal 246b
Polígono 08, Rodal 255b,
Polígono 14, Rodal 133b

Elgeta (33):
Polígono 02, Rodal 21a.
Polígono 02, Rodal 22a.
Polígono 02, Rodal 108a.

Mutriku (56):
06 Poligonoa, Rodala 38b.
12 Poligonoa, Rodala 14c
12 Poligonoa, Rodala 34b
12 Poligonoa, Rodala 41a

Orio (61):
02 Poligonoa, Rodala 24b

Soraluze (65):
01 Poligonoa, Rodala 56a
01 Poligonoa, Rodala 57a

Errezil (66):
24 Poligonoa, Rodala 013a

Bergara (74):
03 Poligonoa, Rodala 029a
03 Poligonoa, Rodala 042a

Lote 2:
Mutriku (56):
06 Poligonoa, Rodala 38a.
12 Poligonoa, Rodala 14a
12 Poligonoa, Rodala 34a

Mutriku (56):
Polígono 06, Rodal 38b.
Polígono 12, Rodal 14c
Polígono 12, Rodal 34b.
Polígono 12, Rodal 41ª

Orio (61):
Polígono 02, Rodal 24b

Soraluze (65):
Polígono 01, Rodal 56a
Polígono 01, Rodal 57a

Errezil (66):
Polígono 24, Rodal 013a.

Bergara (74):
Polígono 03, Rodal 029a
Polígono 03, Rodal 042a

Lote 2:
Mutriku (56):
Polígono 06, Rodal 38a.
Polígono 12, Rodal 14a
Polígono 12, Rodal 34a

SORTA/ LOTE	ESKUALDEA/ COMARCA	UDALHERRIA/ PUEBLO	UNADA/ RODALA	AZALERA/ SUPERFICIE (Ha)
1	UROLA KOSTA	Aia	016-010-036a	0,62
1	UROLA KOSTA	Aia	016-004-002a	1,33
1	UROLA KOSTA	Aia	016-004-003a	2,14
1	UROLA KOSTA	Azkoitia	017-023-004b	0,20
1	UROLA KOSTA	Azkoitia	017-020-018a	2,08
1	UROLA KOSTA	Azkoitia	017-021-065a	0,91
1	UROLA KOSTA	Azkoitia	017-024-024a	0,02
1	UROLA KOSTA	Azkoitia	017-024-009a	0,43
1	UROLA KOSTA	Azkoitia	017-023-004a	0,21
1	UROLA KOSTA	Azpeitia	018-008-246b	2,04
1	UROLA KOSTA	Azpeitia	018-008-255b	1,38
1	UROLA KOSTA	Azpeitia	018-008-198a	0,12
1	UROLA KOSTA	Azpeitia	018-014-133b	0,27
1	UROLA KOSTA	Orio	061-002-024b	8,69
1	UROLA KOSTA	Errezil	066-024-013a	0,17
1	UROLA KOSTA	Azkoitia	017-006-024a	0,83
1	UROLA KOSTA	Azkoitia	017-006-109a	0,31
1	UROLA KOSTA	Azkoitia	017-006-113a	0,23
1	UROLA KOSTA	Azkoitia	017-006-050b	1,37
1	UROLA KOSTA	Azkoitia	017-006-026a	0,93
1	ALTO DEBA	Antzuola	011-005-109a	1,14
1	ALTO DEBA	Antzuola	011-005-098a	0,92
1	ALTO DEBA	Bergara	074-003-029a	1,89
1	ALTO DEBA	Bergara	074-003-042a	0,77
1	ALTO DEBA	Elgeta	033-002-108a	0,32
1	ALTO DEBA	Elgeta	033-002-021a	0,79
1	ALTO DEBA	Elgeta	033-002-022a	0,53
1	BAJO DEBA	Mutriku	056-006-038b	0,41
1	BAJO DEBA	Mutriku	056-006-038b	0,99
1	BAJO DEBA	Mutriku	056-012-014c	0,49
1	BAJO DEBA	Mutriku	056-012-041a	2,43
1	BAJO DEBA	Mutriku	056-012-034b	0,52
1	BAJO DEBA	Soraluze-Placencia de las Armas	065-001-057a	1,28
1	BAJO DEBA	Soraluze-Placencia de las Armas	065-001-056a	0,26
1	BAJO DEBA	Soraluze-Placencia de las Armas	065-001-056a	0,30
1	BAJO DEBA	Soraluze-Placencia de las Armas	065-001-056a	0,17
1	BAJO DEBA	Soraluze-Placencia de las Armas	065-001-056a	0,20
1	BAJO DEBA	Soraluze-Placencia de las Armas	065-001-056a	1,16
2	BAJO DEBA	Mutriku	056-006-038a	1,68
2	BAJO DEBA	Mutriku	056-012-014a	4,19
2	BAJO DEBA	Mutriku	056-012-034a	6,45
			TOTALA/TOTAL	**51,17**

Espeziea:
1. Sorta: Kasu guztietan **intsinis pinuaren (*Pinus radiata*)** birpopulaketak dira, 05/109 Antuolakoa, 20-018a eta 21/65a Azkoitikoa eta 14-133b Azpeitikoa, **laricio pinuaren** (***Pinus nigra***) landaketak eta 02-024b Oriokoa, **Itsas pinuaren** (***Pinus pinaster***) landaketa dela.

2. Sorta: kasu guztietan **eukalipto** (***Eucaliptus sp***) landaketak dira, hiru parzela katastraletan Mutrikun kokatutak.

Azalera:
1. Sorta: Guztira 38,85 hektarea, erantsitako mapen arabera.
2. Sorta: Guztira 12,32 hektarea.

2.2.- Benetan dagoena
1. Sorta: *Pinus radiata*, 4.141 zuhaitz ale. *Pinus nigra*, 1.062 zuhaitz ale, gaixotasunak jotako partzeletatik eta/edo gazteak oin gehiago, oinean kubikaziorik gabe.

2. Sorta: *Eucalyptus globlulus,* 5.086 zuhaitz ale.

2.3.- Aprobetxamenduaren zenbatekoa

1. Sorta:

Aia: *Pinus radiata*, 36 oin guztira, Bolumena guztira: 22,3 m3. 665 aurreikusitako oin guztira, aurreikusitako bolumena: 144 m3.

Azkoitia: *Pinus nigra*, 1062 oin guztira, Bolumena guztira: 797 m3. *Pinus radiata*, 153 oin guztira, Bolumena guztira: 440 m3.

Azpeitia: *Pinus nigra*, 87 oin guztira. Aurreikusitako bolumena: 20 m3. *Pinus radiata,* 232 oin guztira, Bolumena guztira: 168 m3.

Orio: *Pinus pinaster*, 1739 aurreikusitako oin guztira. Aurreikusitako bolumena: 87 m3.

Errezil: *Pinus radiata*, 23 oin guztira, Bolumena guztira: 27 m3.

Antzuola: *Pinus nigra*, 589 oin guztira. Aurreikusitako bolumena: 203 m3. *Pinus radiata,* 147 oin guztira, Aurreikusitako bolumena: 163 m3.

Bergara: *Pinus radiata*, 723 oin guztira, Bolumena guztira: 208,5 m3.

Especie:
Lote 1.- En todos los casos se trata de repoblaciones de **Pino insignis (*Pinus radiata*)** salvo el rodal 05/109 de Antzuola, 20-018a y el 21/65a de Azkoitia y el 14-133b de Azpeitia, ocupadas por **Pino laricio** (***Pinus nigra***), y el 02-024b de Orio ocupado por **Pino marítimo (*Pinus pinaster*).**

Lote 2.- Repoblaciones de **eucalipto** (***Eucaliptus globulus***) en tres parcelas catastrales ubicadas todas ellas en el municipio de Mutriku.

Superficie:
Lote 1.- En total 38,85 hectáreas, según los mapas adjuntos.
Lote 2.- En total 12,32 hectáreas.

2.2.- Cosa cierta
Lote 1.- 4.141 pies de *Pinus radiata*, 1.062 pies de *Pinus nigra*, más pies de las parcelas afectadas por enfermedad y/o jóvenes, sin cubicación pie a pie.

Lote 2.- 5.086 pies de *Eucalyptus globlulus*.

2.3.- Cuantía del aprovechamiento

Lote 1.-
Aia: 36 pies de *Pinus radiata* a aprovechar, 22,3 m3 de volumen total. 665 pies estimados de *Pinus radiata*, 144 m3 de volumen estimado total.

Azkoitia: 1062 pies de *Pinus nigra*, 797m3 de volumen total. 153 pies de *Pinus radiata* a aprovechar, 440 m3 de volumen total.

Azpeitia: 87 pies estimados de *Pinus nigra*, 20 m3 de volumen estimado total. 232 pies de *Pinus radiata* a aprovechar, 168 m3 de volumen total.

Orio: 1739 pies estimados de *Pinus pinaster*, 87 m3 de volumen estimado total.

Errezil: 23 pies de *Pinus radiata* a aprovechar, 27 m3 de volumen total.

Antzuola: 589 pies estimados de *Pinus nigra*, 147 pies estimados de *Pinus radiata*, con un volumen estimado de 203 y 163 m3 respectivamente.

Bergara: 723 pies de *Pinus radiata* a aprovechar, 208,5 m3 de volumen total.

Elgeta: *Pinus radiata*, 848 oin guztira. Aurreikusitako bolumena: 292 m3.

Mutriku: *Pinus radiata*, 1646 oin guztira, Bolumena guztira: 2089 m3.

Soraluze: *Pinus radiata*, 971 oin guztira, Bolumena guztira: 1106,6 m3.

Horretaz gain zuhaitzen %20 inguruko lehor daude eta hauek ez dira ez kubikazioan, ez tasazioan sartu bain ustiatu behar dute.

2. Sorta:
Mutriku: *Eucaliptus sp*, 5086 oin guztira, Bolumena guztira: 1.364 m3.

2.4.- Produktuen likidazioaren merkataritza-Unitate

Kubikazio errealeko unadak esleipendunaren arrisku eta menturakoak izango dira.

Aurreikusitako bolumena duten unadak estereotan kargategian neurtuko dira.

2.5.- Tasazioa

1. Sorta: Enkantearen oinarrizko prezioa: **100.440,40 €** (BEZa kanpo)

- Kubikazio errealeko egurraren prezioa *Pinus radiata* eta *Pinus nigra* 20 €/m3-koa da.
- *Pinus radiata*, *Pinus nigra* eta *Pinus pinaster* espezieentzat, egur-lumen estimazioaren prezioa 6 €/estereo-koa da.

2. Sorta: Enkantearen oinarrizko prezioa: **30.008,00 €** (BEZa kanpo)

- Kubikazio errealeko egurraren prezioa *Eucaliptus sp* 22 €/m3-koa da.

BEZa dela-eta aplikatu beharreko karga-tasa % 21ekoa da, eta prezio horien barruan EZ da sartzen.

2.6.- Egiteko epea
12 hilabete, kontratua sinatzen denetik.

Elgeta: 848 pies estimados de *Pinus radiata*, 292 m3 de volumen estimado total.

Mutriku: 1646 pies de *Pinus radiata* a aprovechar, 2089 m3 de volumen total.

Soraluze: 971 pies de *Pinus radiata* a aprovechar, 1106,6 m3 de volumen total.

Existe además un 20% aproximado de pies secos, no incluidos en la cubicación ni tasación que también serán objeto de aprovechamiento.

Lote 2.-
Mutriku: 5086 pies de *Eucaliptus sp* a aprovechar, 1.364 m3 de volumen total

2.4.- Unidad comercial de liquidación de los productos

Los rodales con cubicación real serán a riesgo y ventura del adjudicatario.

Los rodales con volumen estimado serán con medición en estéreos en cargadero.

2.5.- Tasación

Lote 1.- Precio base de licitación: **100.440,40 €** (IVA no incluido)

El precio de la madera con cubicación real para *Pinus radiata* y *Pinus nigra* es de 20€/m3.
El precio de la madera con estimación de volumen para *Pinus radiata*, *Pinus nigra* y *Pinus pinaster* es de 6€/estereo.

Lote 2.- Precio base de licitación: **30.008,00 €** (IVA no incluido)

El precio de la madera con cubicación real para *Eucaliptus sp.* es de 22€/m3.

El tipo de gravamen a aplicar en concepto de IVA es del 21% y se considera NO incluido en estos precios.

2.6.- Plazo de ejecución
12 meses desde la formalización del contrato.

3.- BALDINTZA OROKORRAK

Gipuzkoako Mendien Foru Arauan xedatutakoa eta Ezaugarri Teknikoen Agiri Orokorretan eta Berezietan, 1975eko apirilaren 24ko (1975-08-21eko BOE, 200 zk., R-1675) eta 1975eko maiatzaren 6ko (1975-08-20ko BOE, 199 zk., R-1.672) Ebazpenetan, hurrenez hurren, jasotakoa bete beharko da.

4.- BALDINTZA BEREZIAK

4.1.- Egurra ateratzeko bideak

Gaur egun mendian daudenak erabiliko dira, dauden egoeran. Errepasatu, baieztatu edo eraiki beharreko edozein pista Lurralde Oreka Berdeko Departamentuko Mendien eta Habitaten Kudeaketaren Zerbitzuari egin beharko zaio eskaera. Edozein gastu baimentzen bada, esleipendunak finantzatuko du. BSTK Fundazioak behin betiko esleipenaren unera arte bakarrik bermatzen du bideen egoera, eta une oro ibiltzeko moduan egotea eta aprobetxamendua amaitzean zorua gutxienez mendia entregatu zeneko egoera berean egotea eskatzen da.

BSTK Fundazioak ez du bere gain hartuko aprobetxamendu honen xede diren lurzatietatik kanpoko beste bide batzuen erabileraren edo beharrezko baimenen ondoriozko edozein erantzukizunik.

Lanak egiten diren bitartean, kartelak jarriko dira, “aldi baterako igarotze mugatuko bidea” adierazita, baina uneoro bermatu beharko da haietatik zirkulatuko dela.

4.2.- Zura arrastatzeko makinak

Ezingo dute mozketa-eremuaren barrualdetik zirkulatu BSTK eta Mendi Zerbitzuko langile fakultatiboen aldez aurreko baimenik gabe, eta operatibitatea dauden edo eraiki beharreko bideetan oinarritu beharko da.

4.3.- Enpresa esleipenduna

Errepide Zuzendaritzatik dagokion baimena lortu beharko du bere eskumeneko eremuetan zura biltzeko, ezarritako mugetatik gorako pisua duten garraioak egiteko eta beharrezkoak izan daitezkeen beste lan batzuk egiteko, ekainaren 6ko 1/2006 Foru

3.- CONDICIONES GENERALES

Se cumplirá lo dispuesto en la Norma Foral de Montes de Gipuzkoa, y lo consignado en los Pliegos General y Especial de Condiciones Técnico Facultativas, Resoluciones de 24 de abril de 1975 (BOE nº 200 de 21-08-1975, R-1675), y de 6 de mayo de 1975 (BOE nº 199 de 20-08-1975, R-1.672) respectivamente.

4.- CONDICIONES ESPECÍFICAS

4.1.- Vías de saca

Se utilizarán las existentes en el monte en su estado actual. Cualquier pista que se precise repasar, afirmar o construir, deberá solicitarse al Servicio de Montes y Gestión de Hábitats del Departamento de Equilibrio Territorial Verde. En caso de autorizarse cualquier gasto será financiado por la persona adjudicataria. BSTK Fundazioa solo garantiza el estado de las vías hasta el momento de la adjudicación definitiva, exigiéndose que en todo momento se encuentren transitables y que al finalizar el aprovechamiento el firme de los mismos se encuentre al menos en el mismo estado que cuando se entregó el monte.

La Fundación BSTK se inhibe expresamente sobre cualquier responsabilidad derivada del uso o autorizaciones precisas sobre otros caminos fuera de las parcelas objeto de este aprovechamiento.

Se indicará a lo largo del periodo de realización de trabajos cartelería con la indicación “camino con tránsito restringido temporalmente”, aunque se deberá garantizar la circulación por las mismas en todo momento.

4.2.- Las máquinas arrastradoras de madera

No podrán circular por el interior de la zona de corta sin la previa autorización del personal facultativo de BSTK y del Servicio de Montes, siendo que su operatividad deberá basarse en las vías existentes o a construir.

4.3.- La empresa adjudicataria

Deberá obtener de la Dirección de carreteras la oportuna autorización para labores como acopios de madera en zonas de su competencia, transportes con peso superior a los límites establecidos, y otros que pudieran ser necesarios, conforme a Texto refundido

Dekretu Arauemailearen bidez onartutako Gipuzkoako Errepide eta Bideei buruzko Foru Arauaren testu bateginaren arabera.

Lan erritmoak eta eremuak arriskuan dauden espezieen presentziara egokitu beharko ditu, Mendien eta Habitaten Kudeaketaren Zerbitzuaren jarraibideen arabera.

Kargategitik ezingo dira kamioiak atera BSTK Fundazioko langileek aldez aurretik neurtu gabe.

5.- BESTE BALDINTZA BATZUK

5.1.- BSTK Fundazioak edo Mendien eta Habitaten Kudeaketako Zerbitzuko langileek emandako jarraibideak edo aginduak beteko dira une oro, bai mozketari dagokionez, bai aprobetxamendua egiteko sekuentziei dagokienez.

5.2.- Aprobetxatuko den azaleran dauden oin guztiak moztu eta atera beharko dira (baita oin ihartuak, erdi-ihartuak, gaixotasunek jotakoak, etab.), salbu eta BSTK Fundazioak edo Mendien eta Habitaten Kudeaketako Zerbitzuak justifikatutako arrazoiengatik kontrakoa zehazten badu.

5.3.- Esleipendunaren eta BSTK Fundazioaren artean lanak interpretatzeko moduari buruz sor daitezkeen zalantzak edo desadostasunak azken horren alde ebatziko dira.

5.4.- Esleipenduna izango da bere jarduerak BSTK Fundazioaren, Administrazioaren edo partikularren aurrean eragin ditzakeen kalteen erantzulea, bereziki instalazio elektrikoei eta deribazio-kanalei dagokienez, bai eta aprobetxamenduko hirugarren pertsonei edo langileei dagokienez ere.

5.5.- Lanak egin bitartean Lurralde Historiko honetan Plegu honetan aipatu ez diren beste beharrizan batzuk sortzen badira, hala nola baso-suteetan laguntzea, euri-jasen ondorioz bideak egokitzea, kontrolatu gabeko azienda landaketa gazteetatik kentzea, etab., esleipenduna konprometitzen da horiek gauzatzeko behar diren baliabideak

de la Norma Foral de carreteras y caminos de Gipuzkoa, aprobado por Decreto Foral Normativo 1/2006 de 6 de junio.

Deberá adaptar los ritmos y zonas de trabajo a la presencia de especies amenazadas según las instrucciones del Servicio de Montes y Gestión de Hábitats.

No podrán salir camiones del cargadero sin medición previa por parte del personal de BSTK Fundazioa.

5.- OTRAS CONDICIONES

5.1.- En todo momento se atenderán las instrucciones u órdenes emanadas de BSTK Fundazioa o del personal del Servicio de Montes y Gestión de Hábitats, tanto en lo referente a la corta como a las secuencias según las cuales deberá realizarse el aprovechamiento.

5.2.- Deberán cortarse y extraerse todos los pies existentes en la superficie objeto de aprovechamiento (también los pies secos, puntisecos, afectados por enfermedades, etc), con la excepción de que por motivos justificados desde BSTK Fundazioa o desde el Servicio de Montes y Gestión de Hábitats se especifique lo contrario.

5.3.- Las dudas o discrepancias que pudieran surgir entre la persona adjudicataria y BSTK Fundazioa acerca de la forma de interpretar los trabajos, se resolverá a favor de esta última.

5.4.- La persona adjudicataria será responsable de los daños que se pueden derivar de su actividad, tanto frente a la Fundación BSTK, como a la Administración o frente a particulares, especialmente en cuanto se refiere a instalaciones eléctricas y canales de derivación, así como a terceras personas u operarios del aprovechamiento.

5.5.- Si en el transcurso del período de los trabajos surgiera en el ámbito de este Territorio Histórico otras necesidades no enunciadas en el presente Pliego, tales como auxilio en incendios forestales, acondicionamientos de caminos por lluvias torrenciales, retirada de ganado incontrolado de las plantaciones jóvenes, etc., la persona adjudicataria se

administrazio honen esku jartzera, interesdunaren benetako ahalmenaren barruan eta Administrazio honek eskatzen duen unean.

compromete a poner a disposición de esta administración los medios necesarios para la ejecución de los mismas, dentro de la capacidad real del interesado y en el momento en que esta Administración lo demande.

5.6.- Ubideetatik gertu dagoen landaredia gutxienez 5 metroko distantzian errespetatuko da, baita mozketa-masetan berez garatu den hostozabalen landaredia ere.

5.6.- Se respetará la vegetación cercana a las regatas en al menos 5 metros de distancia desde el cauce, así como la vegetación de frondosas que de forma espontánea se haya desarrollado en las masas de corta.

5.7.- Moztuta dauden oinetako motzondoaren altuera ezin izango da 10 zm-tik gorakoa izan, ibaian gora neurtuta.

5.7.- La altura del tocón de los pies apeados no podrá sobrepasar los 10cm de altura medidos aguas arriba.

5.8.- Aprobetxamenduaren esleipendunak arreta berezia jarri beharko du inguruan egon daitezkeen monumentu megalitikoen kontserbazioari dagokionez. Edozein zalantza izanez gero, basoaz arduratzen den zaindariari galdetu beharko zaio. Eskura dagoen dokumentazioaren arabera, jarduketaren xede diren unadetan ez dago monumentu megalitikorik.

5.8.- La persona adjudicataria del aprovechamiento deberá tener especial cuidado en cuanto a la conservación de los monumentos megalíticos que pudieran existir en la zona. Ante cualquier duda al respecto, deberá consultar con el Guarda encargado del monte. Según la documentación disponible, en los rodales objeto de actuación no existen monumentos megalíticos.

6- BALDINTZA EKONOMIKOAK: EGIN BEHARREKO ORDAINKETAK

Esleipenaren zenbatekoa: zenbatekoa zuzenean ordaindu ahal izango da, edo haren zenbatekoa abalatu.

Abalatzea aukeratzen bada, esleipenaren zenbatekoa 2 ordainketatan ordaindu ahal izango da: esleipenaren zenbatekoaren % 50 kontratua formalizatu eta gehienez ere bi hilabeteko epean, eta gainerako % 50a aprobetxamendua amaitzean.

6- CONDICIONES ECONÓMICAS: PAGOS A REALIZAR

Importe de adjudicación: se podrá abonar el importe directamente o avalar su cuantía

Si se elige avalar podrá realizarse el abono del importe de adjudicación en 2 pagos: el 50 % del importe de adjudicación en el plazo máximo de 2 meses desde la formalización del contrato, y el 50 % restante a la finalización del aprovechamiento.

7.- SEGURTASUNA ETA OSASUNA

Esleipendunak laneko segurtasunari eta higieneari buruz indarrean dauden xedapen guztiak beteko ditu, azaroaren 8ko 31/1995 Legea, maiatzaren 30eko 773/1997 Errege Dekretua eta uztailaren 18ko 1215/1997 Errege Dekretua, eta bere erantzukizun esklusiboa izango da lan-istripuei dagokien guztia. Kontratistak betebehar horiek ez betetzeak ez dio inolako erantzukizunik ekarriko BSTK Fundazioari.

7.- SEGURIDAD Y SALUD

La persona adjudicataria cumplirá con todas y cada una de las disposiciones vigentes sobre seguridad e higiene en el trabajo, Ley 31/1995 de 8 de noviembre, Real Decreto 773/1997 de 30 de mayo y Real Decreto 1215/1997 de 18 de julio, siendo de su exclusiva responsabilidad todo lo referente a accidentes de trabajo. El incumplimiento de estas obligaciones por parte del contratista no implicará responsabilidad alguna para BSTK Fundazioa.

8.- PLANOAK/ PLANOS

1. SORTA/ LOTE 1

Antzuola: 5. poligonoa 98a, 109a unadak / Polígono 5, rodales 98a, 109a

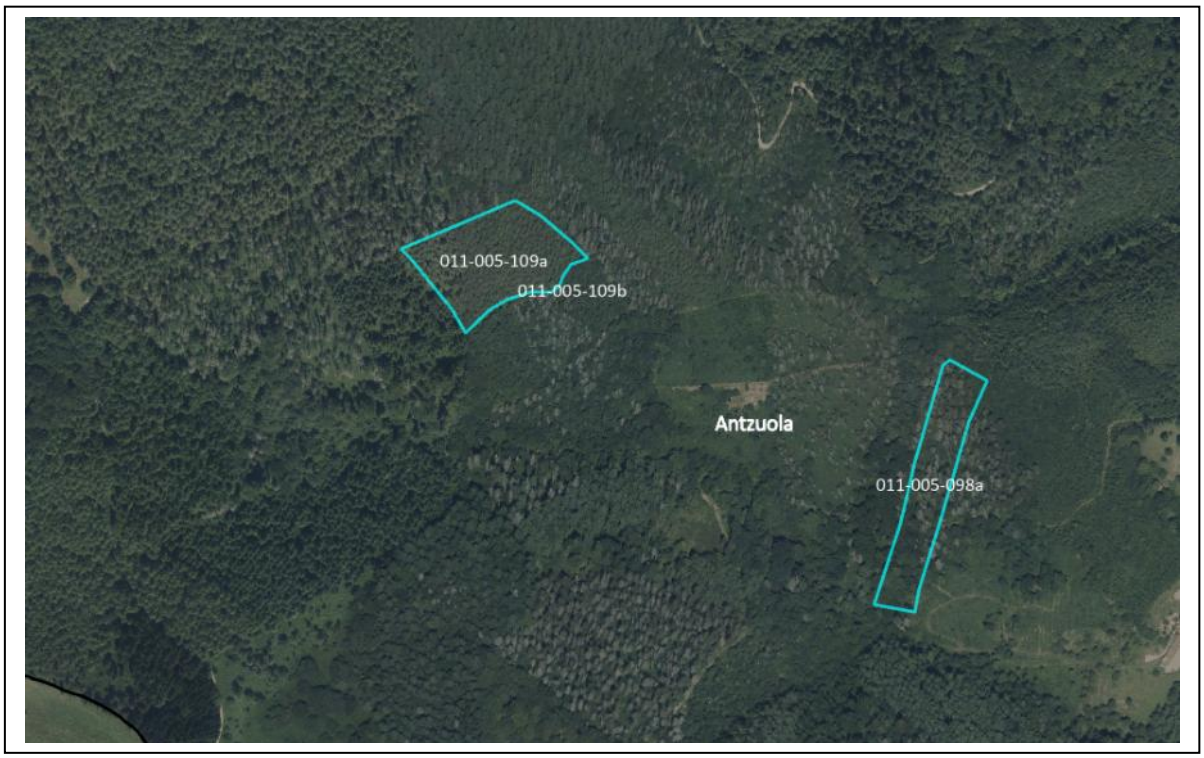

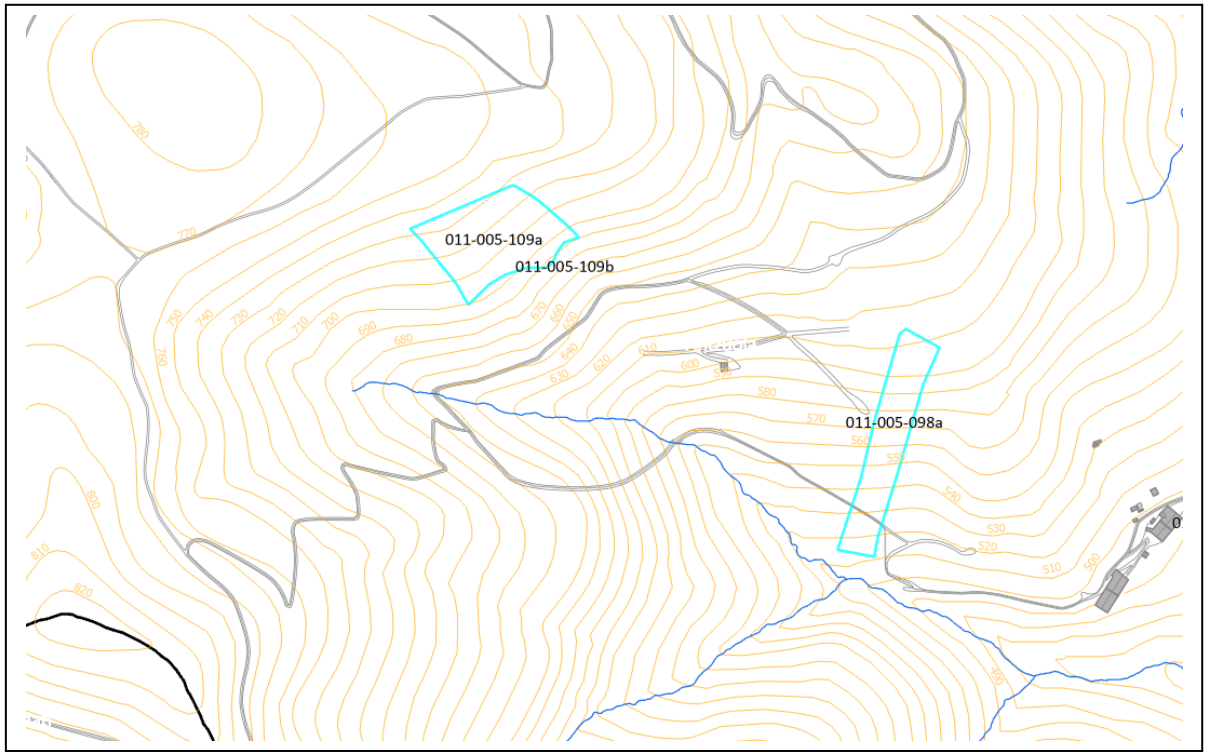

Aia: 04. poligonoa, 02a, 03a unada / Polígono 04, rodal 02a, 03a

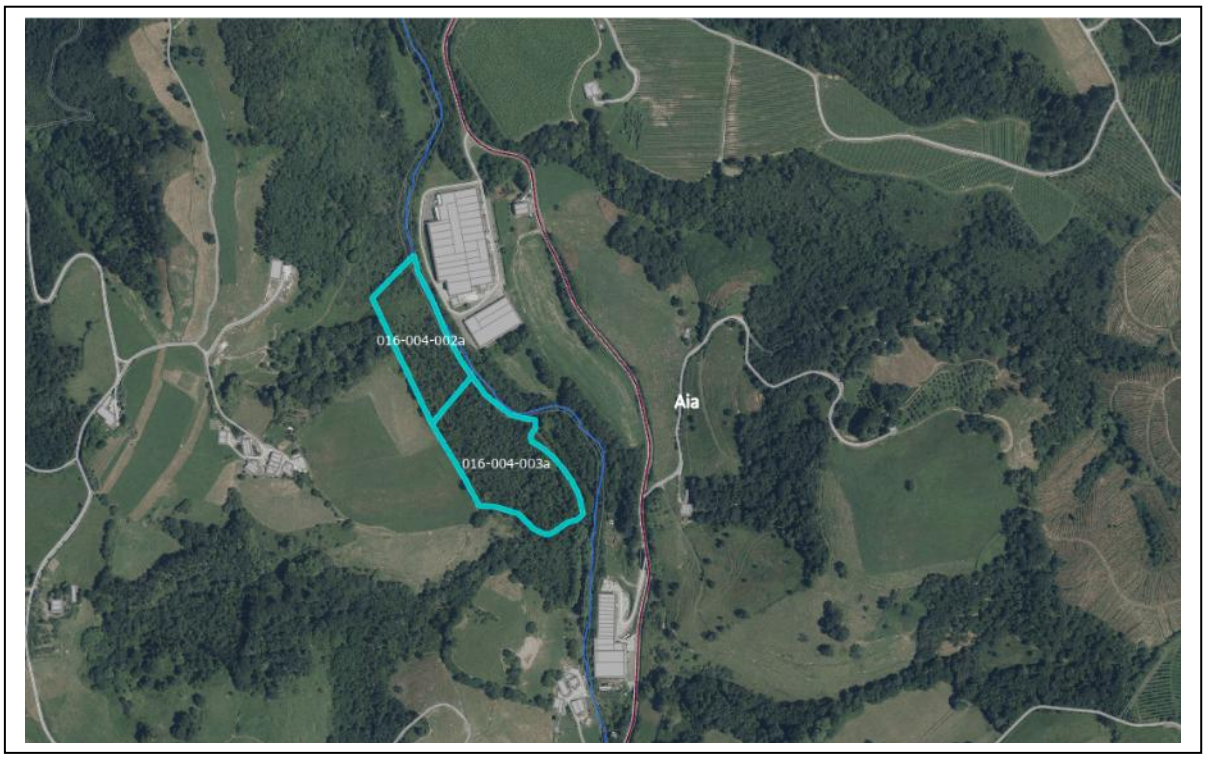

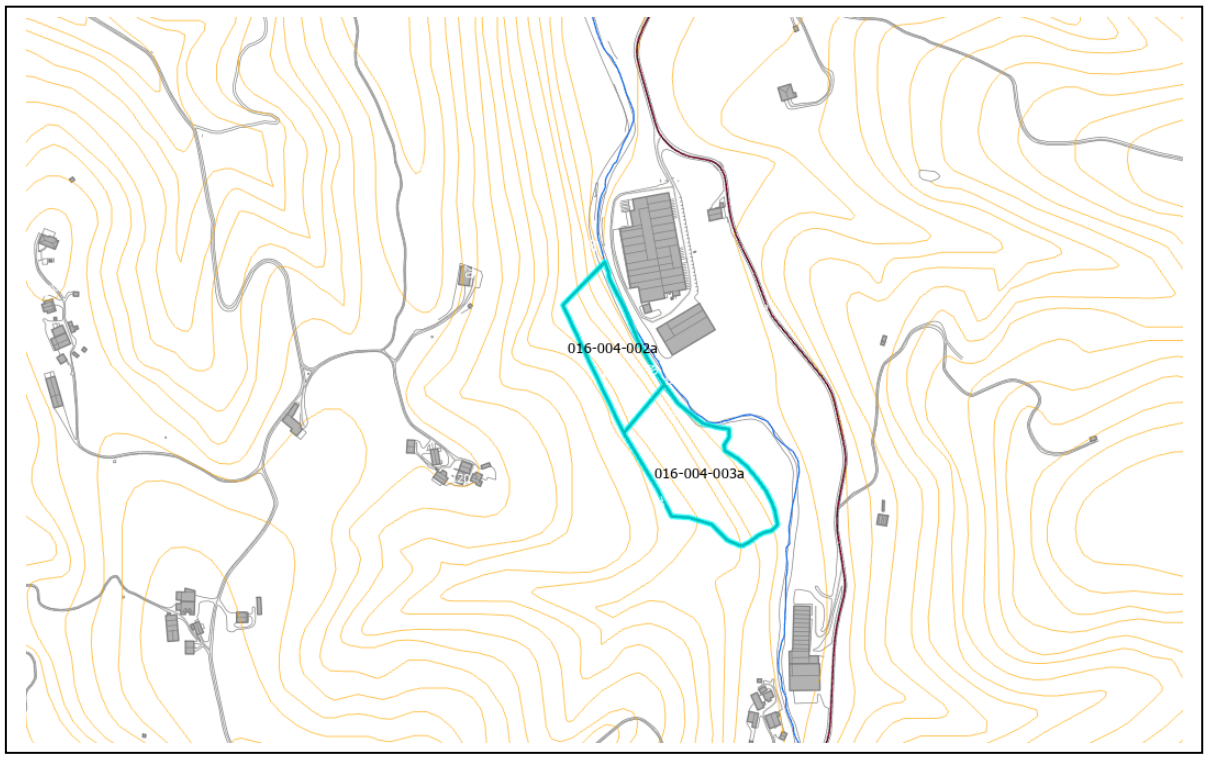

Aia: 10. poligonoa, 36a unada / Polígono 10, rodal 36a

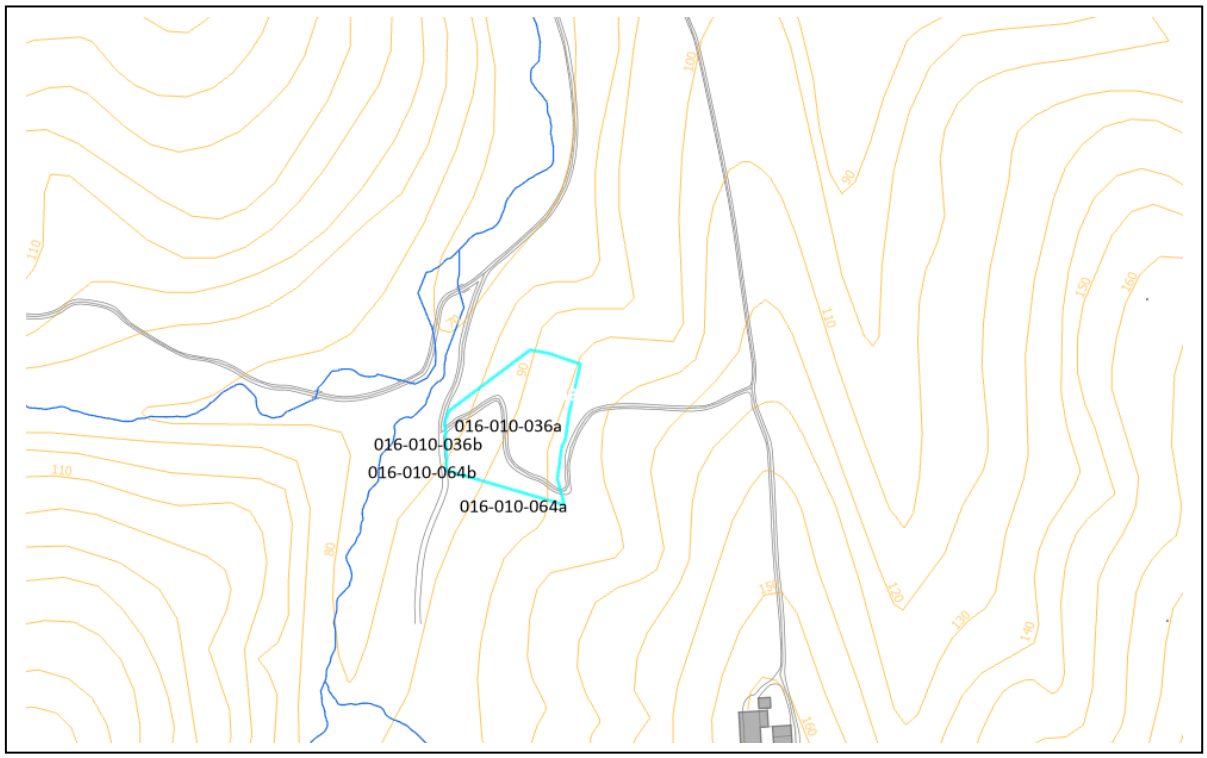

Azkoitia: 6. poligonoa 24a, 26a, 50b, 109a, 113a unadak / Polígono 6, rodales 24a, 26a, 50b, 109a, 113a.

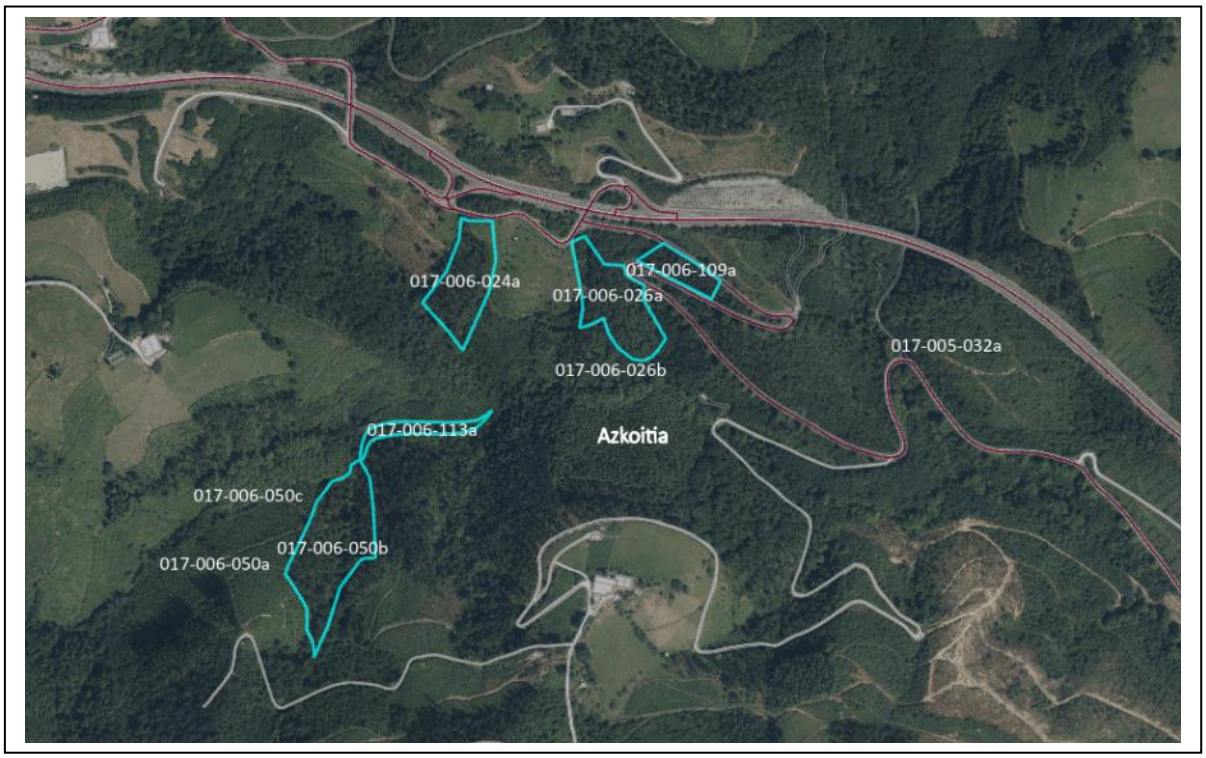

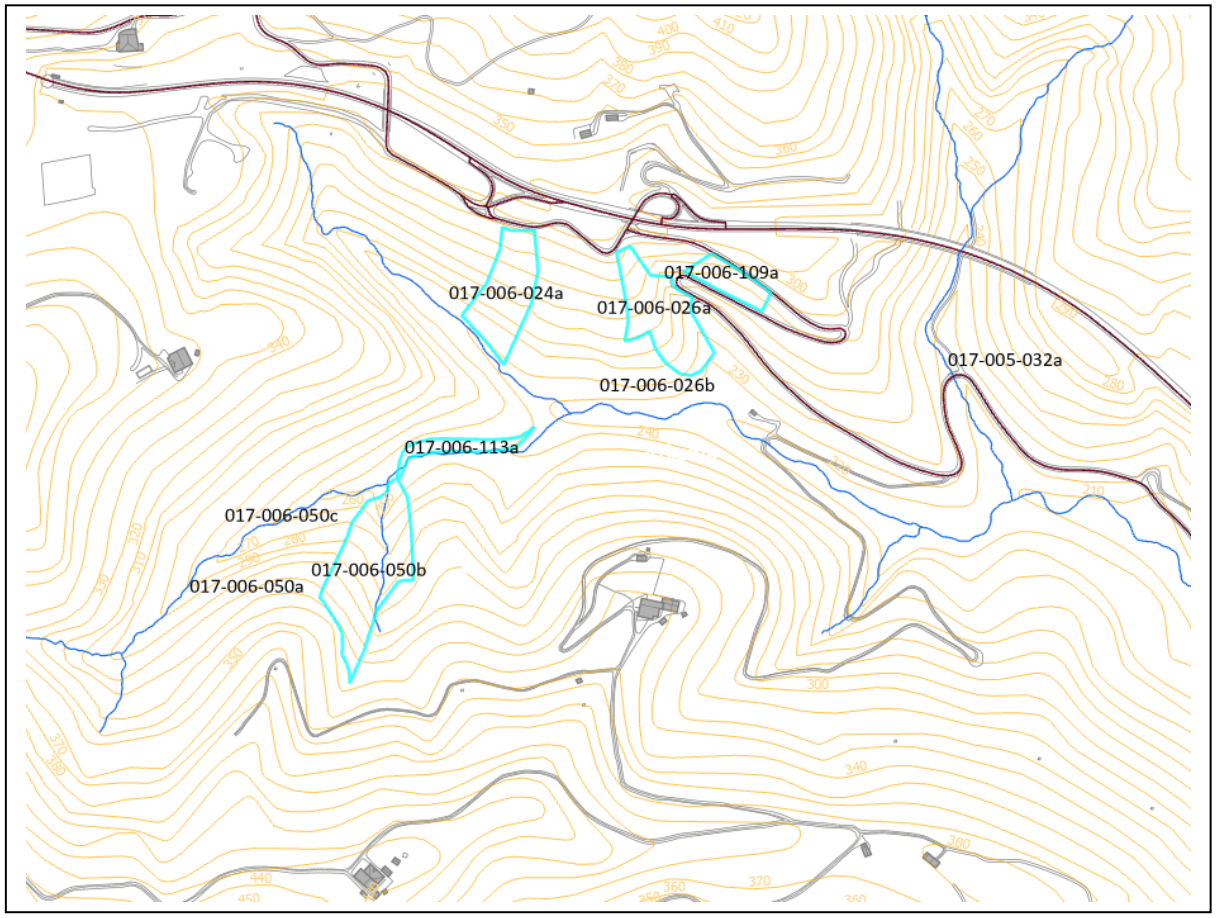

Azkoitia: 20. Poligonoa 18a, 21. Poligonoa, 65a, unadak / Polígono 20, rodal 18a, Polígono 21, rodal 65a.

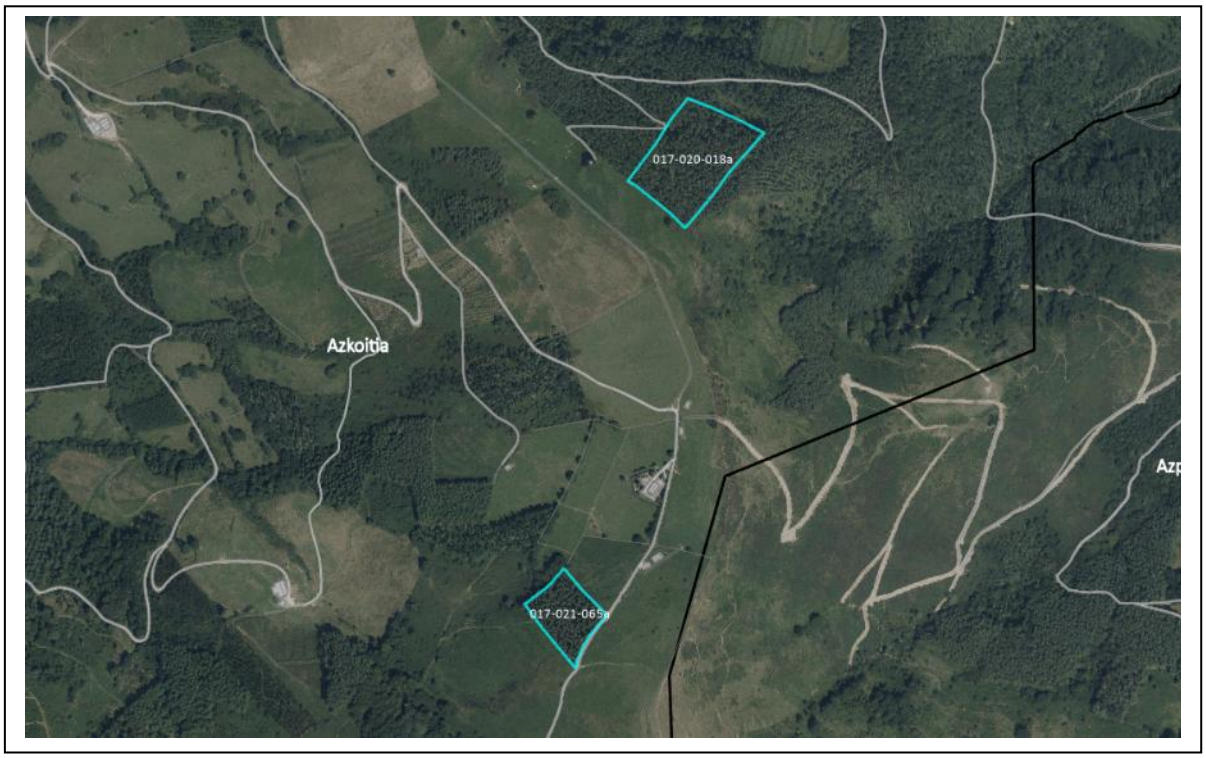

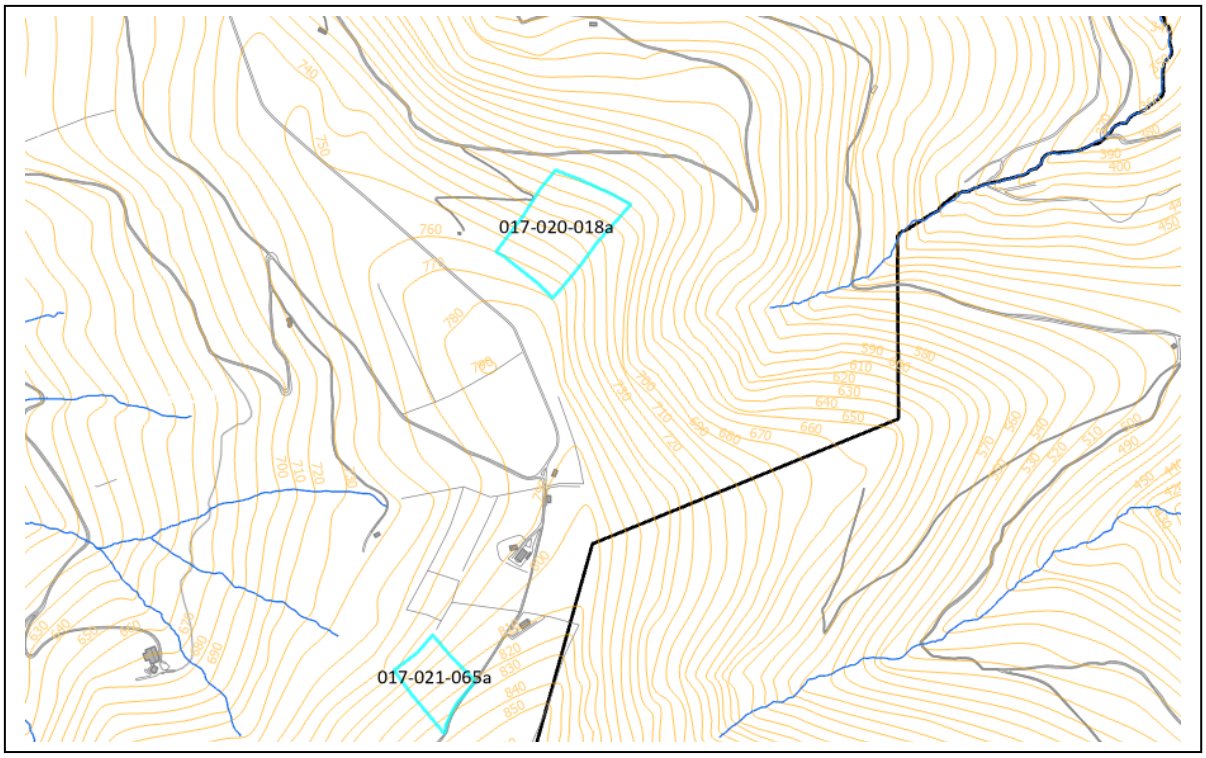

Azkoitia: 23. Poligonoa 04a, 24. Poligonoa, 09a eta 024a, unadak / Polígono 23, rodal 4a, Poligono 24, rodaleas 9a, 24a.

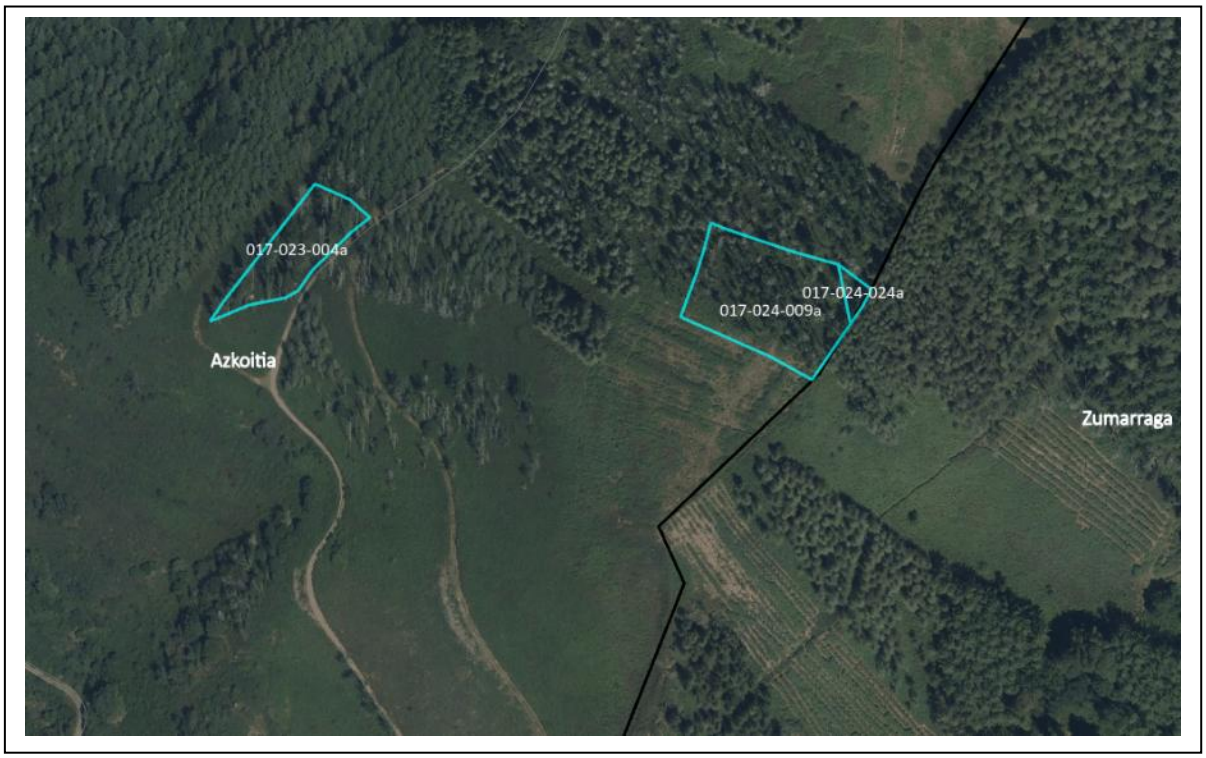

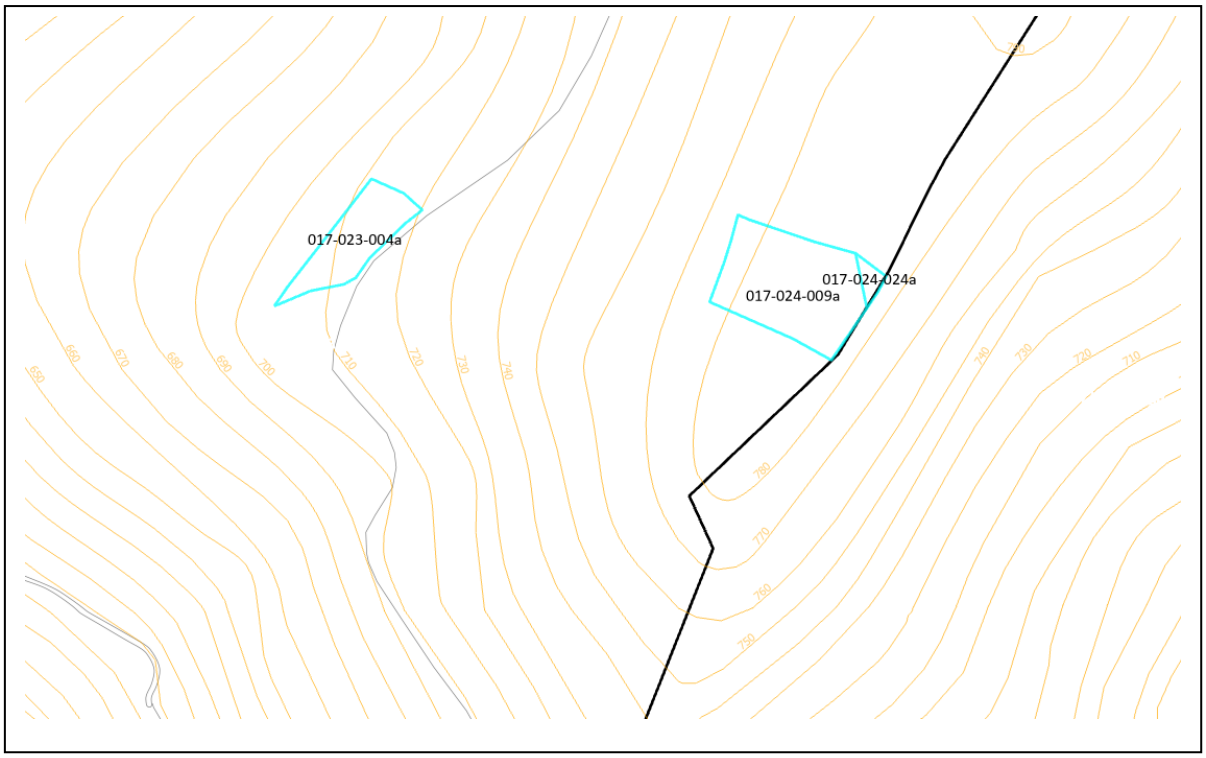

Azpeitia: 8. poligonoa 198a, 246b, 255b unadak / Polígono 8, rodales 198a, 246b, 255b.

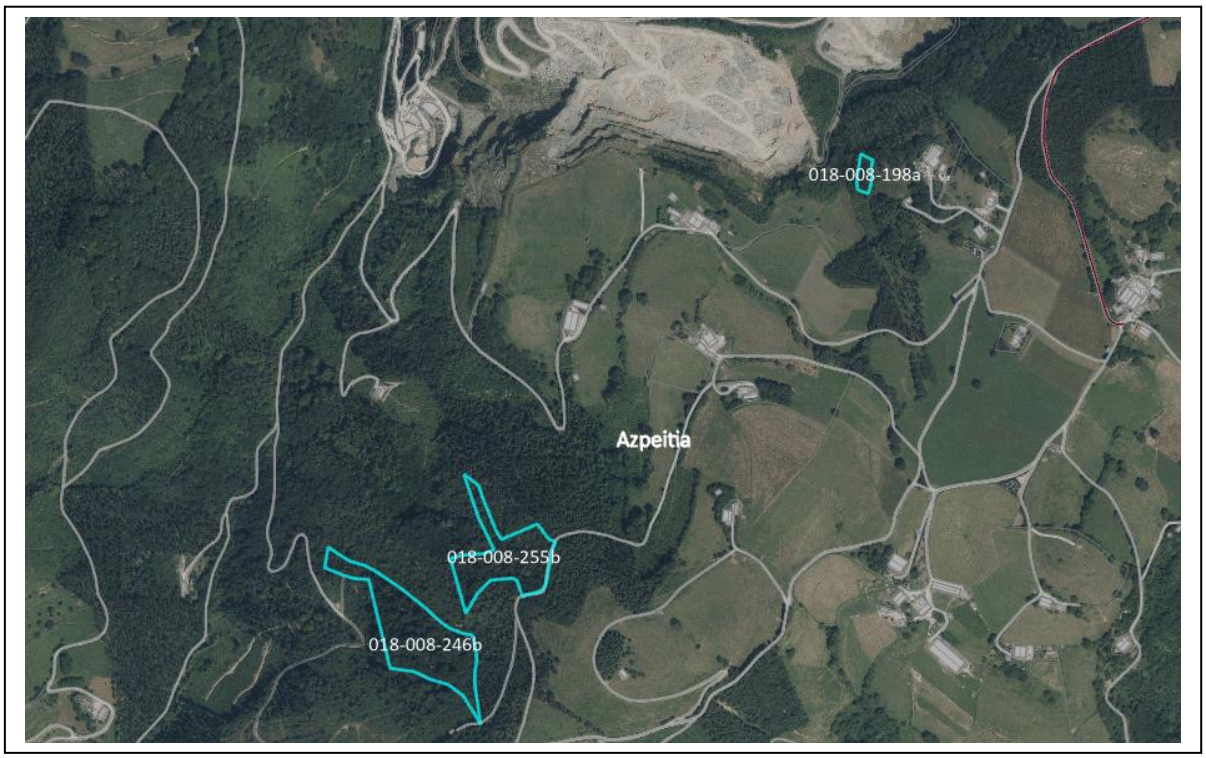

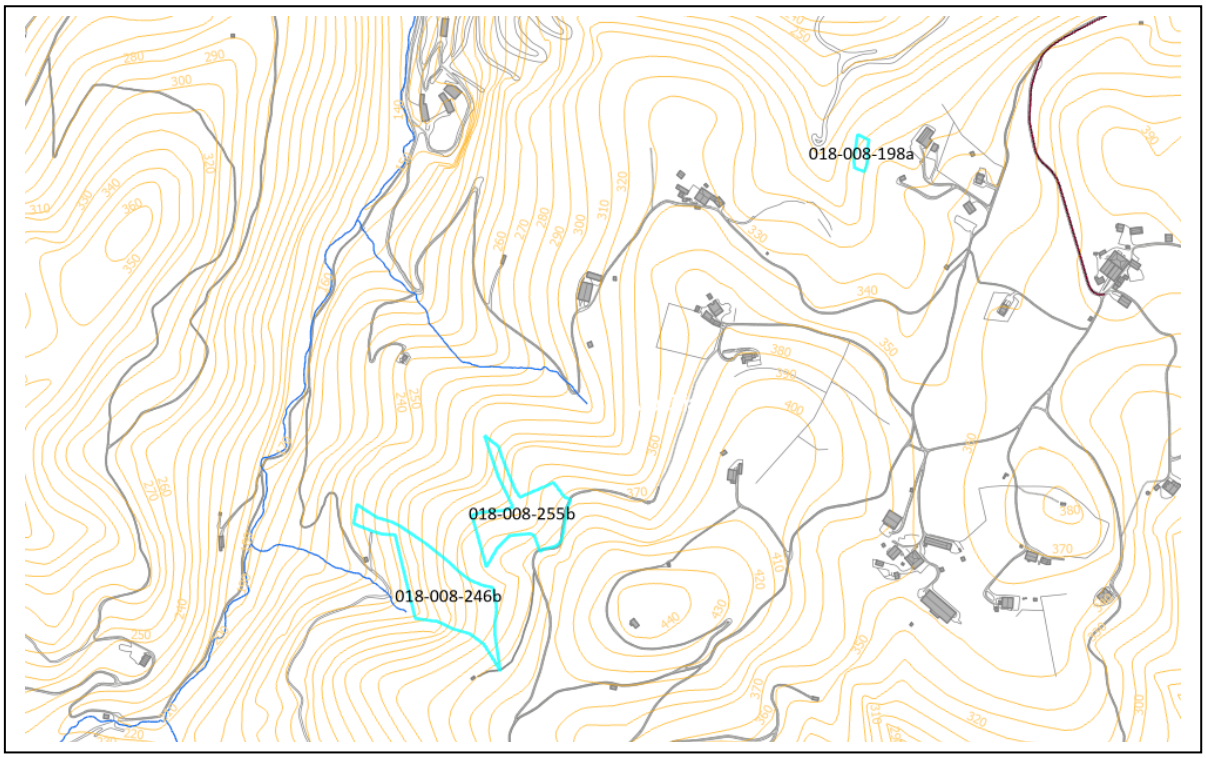

Azpeitia: 14. poligonoa 133b unada / Polígono 14, rodal 133b.

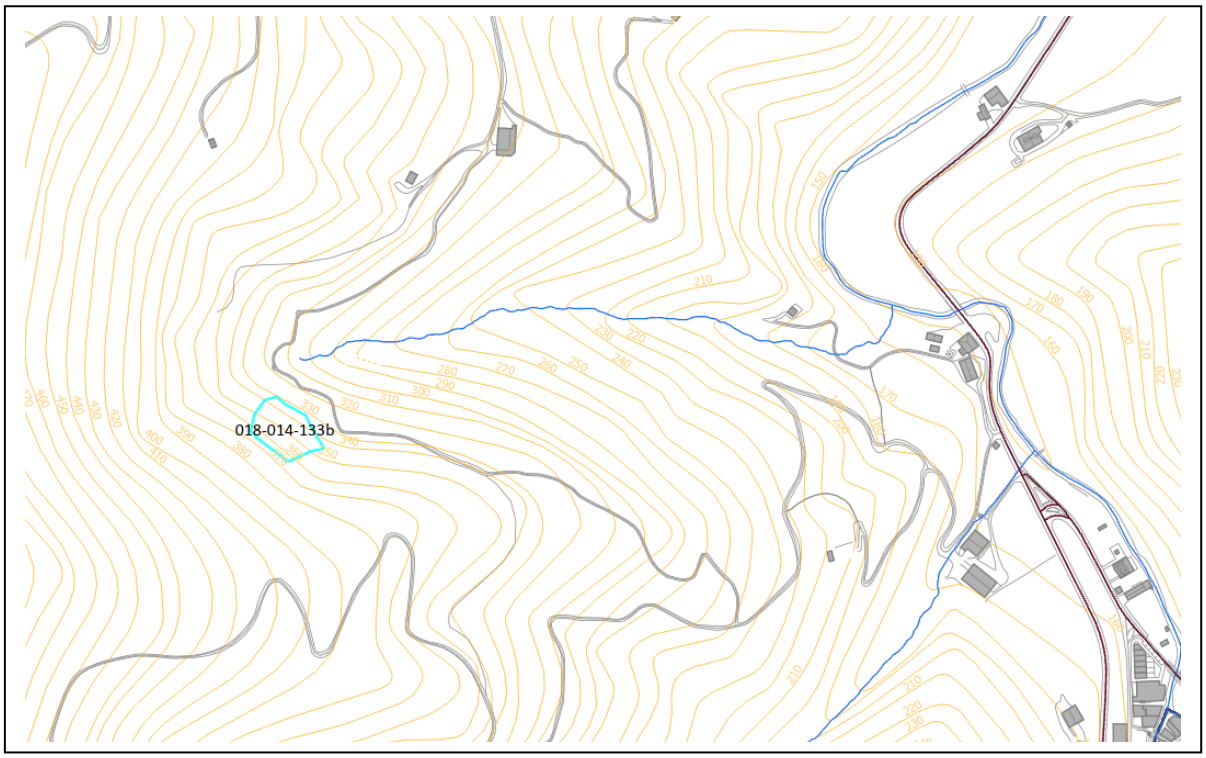

Elgeta: 02. poligonoa 21a, 22a, 108a, unadak / Polígono 02, rodales 21a, 22a, 108a.

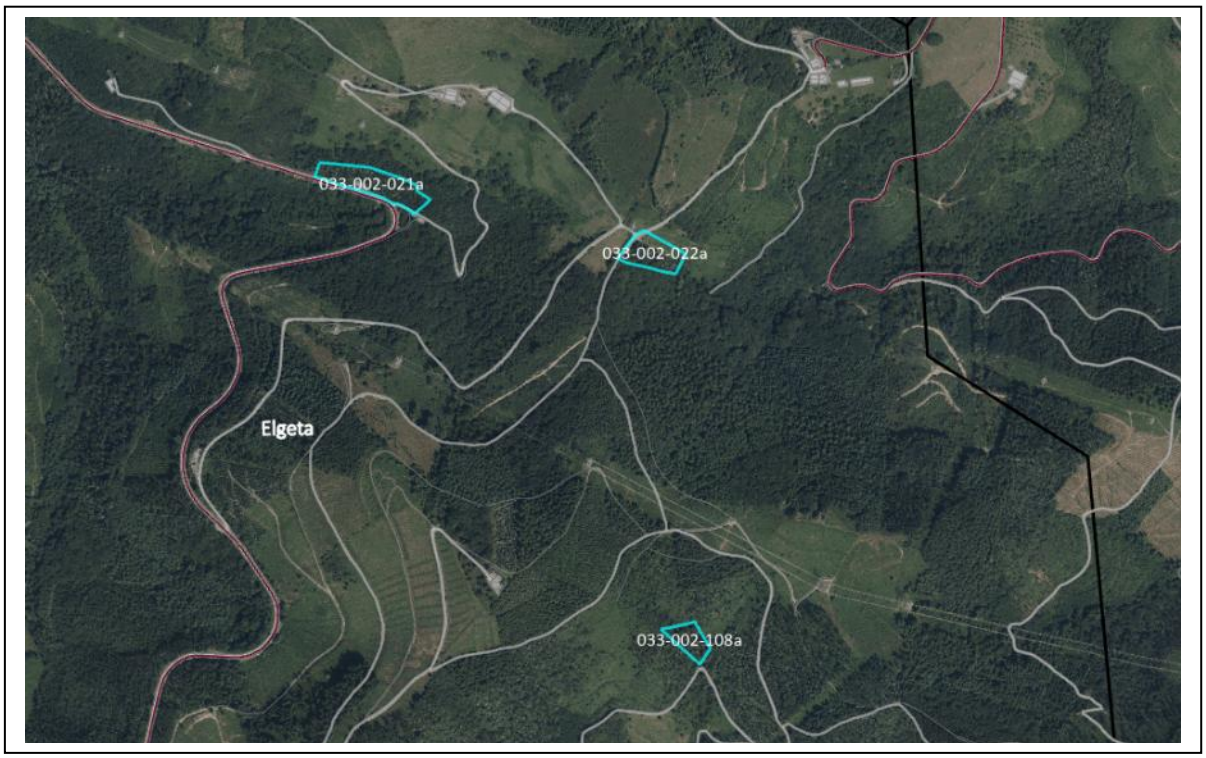

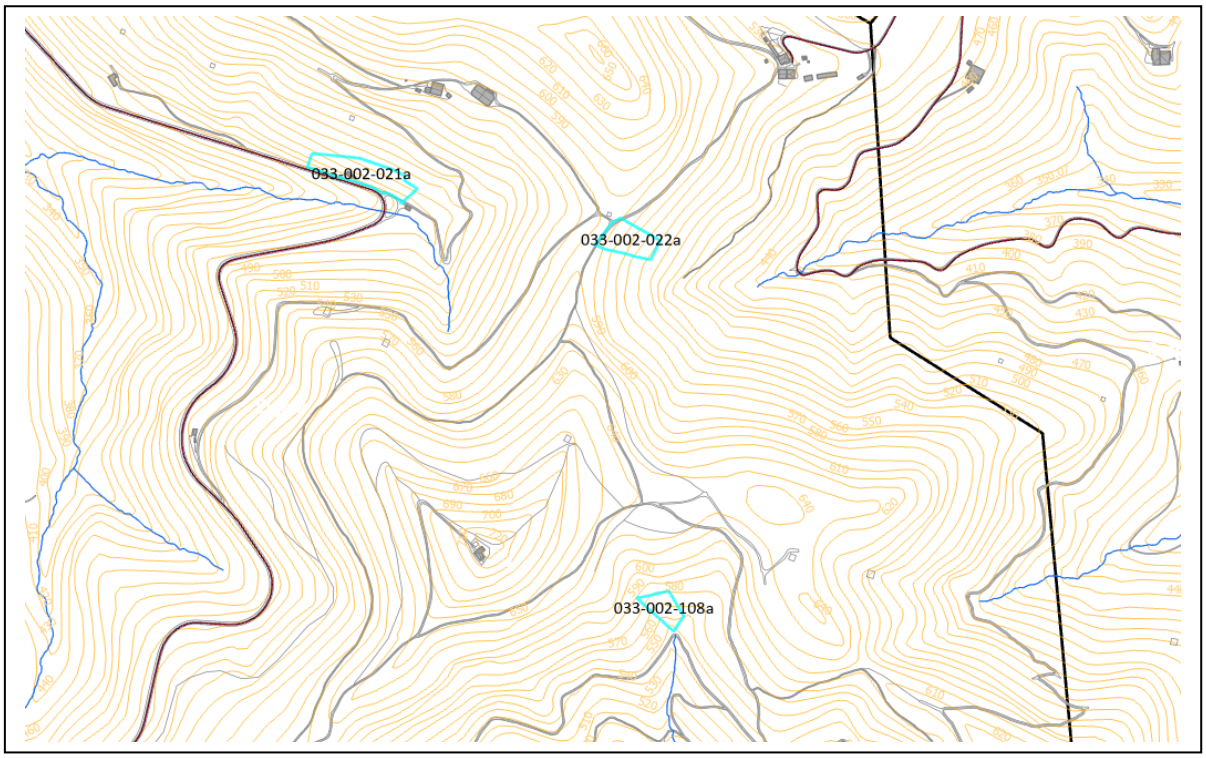

Mutriku: 6. Poligonoa 38b unada / Polígono 6, rodal 38b.
12. Poligonoa 14c, 34b, 41a unadak / Polígono 12, rodales 14c, 34b, 41a

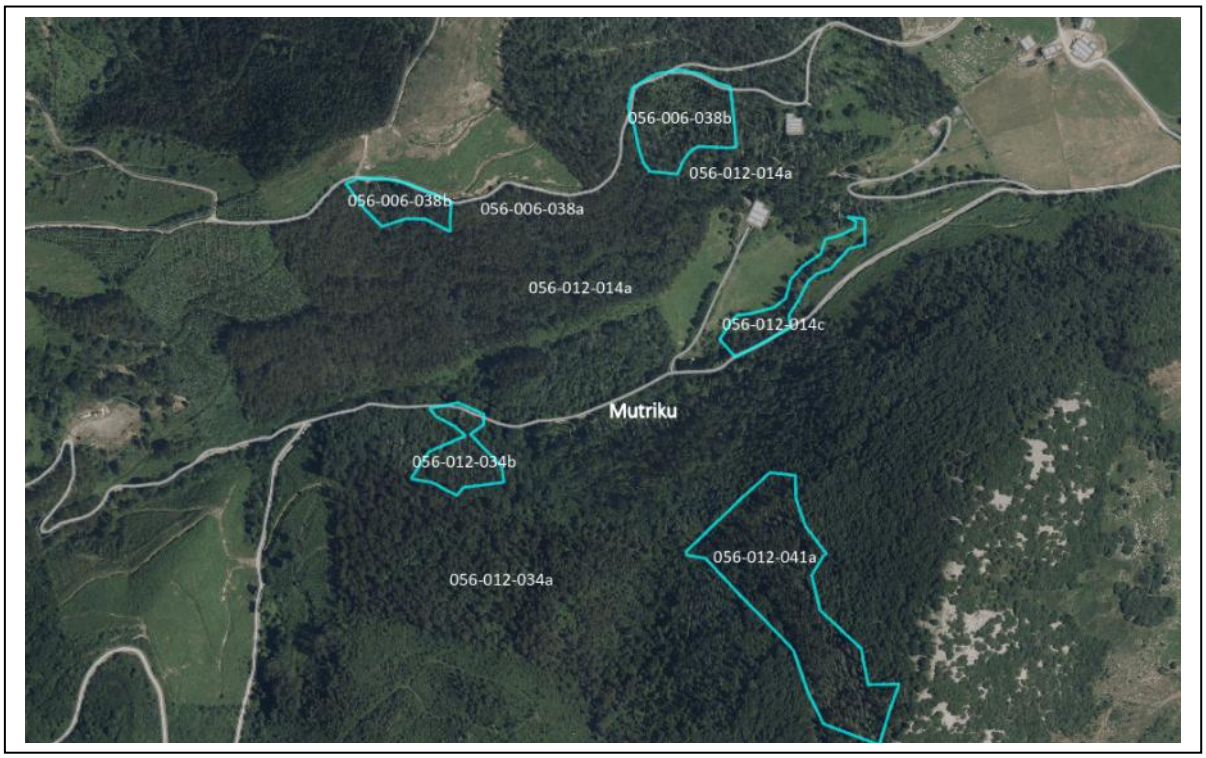

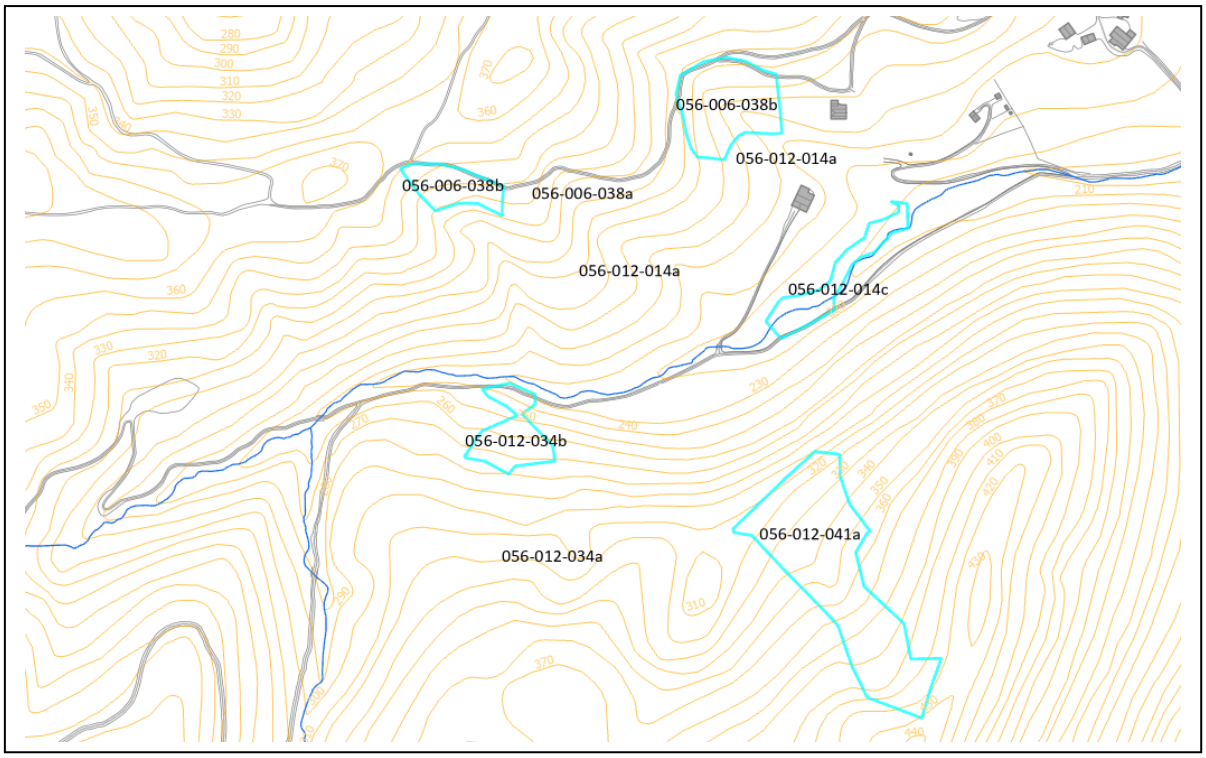

Orio: 02. Poligonoa 24b unada / Polígono 02, rodal 24b.

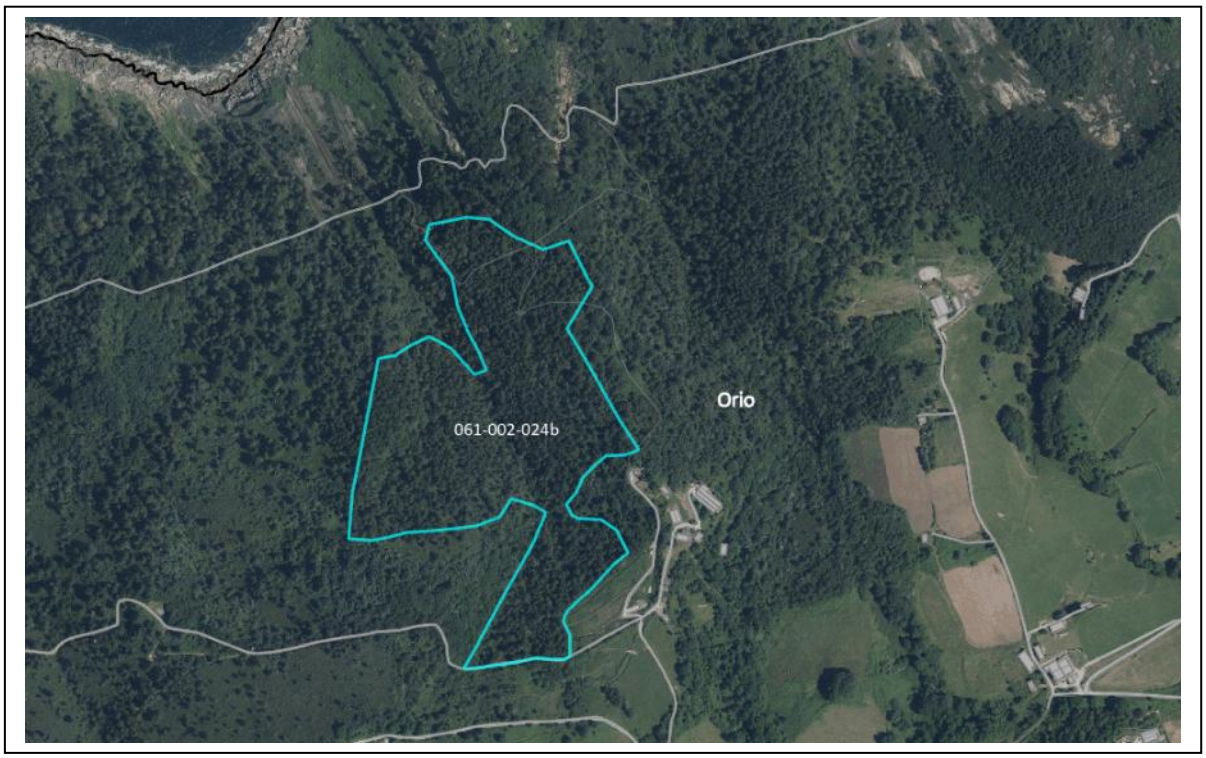

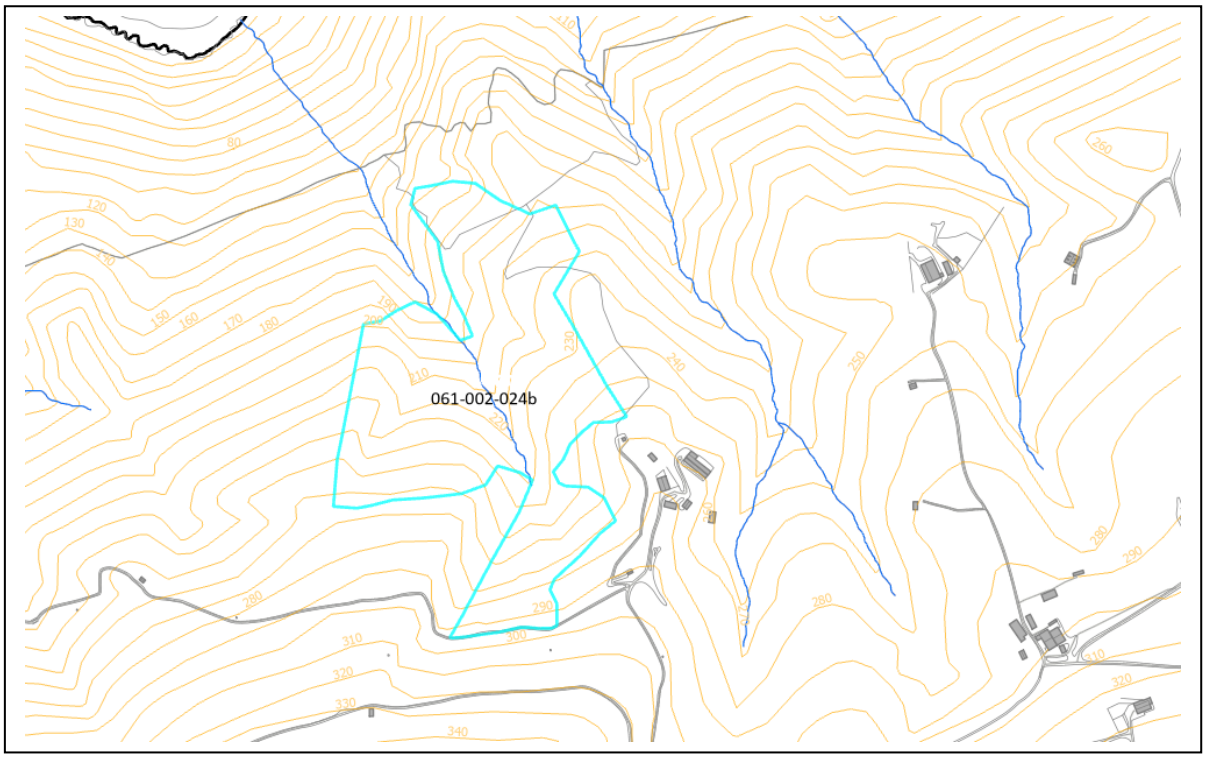

Soraluze: 01. Poligonoa 56a, 57a unadak / Polígono 01, rodales 56a, 57a.

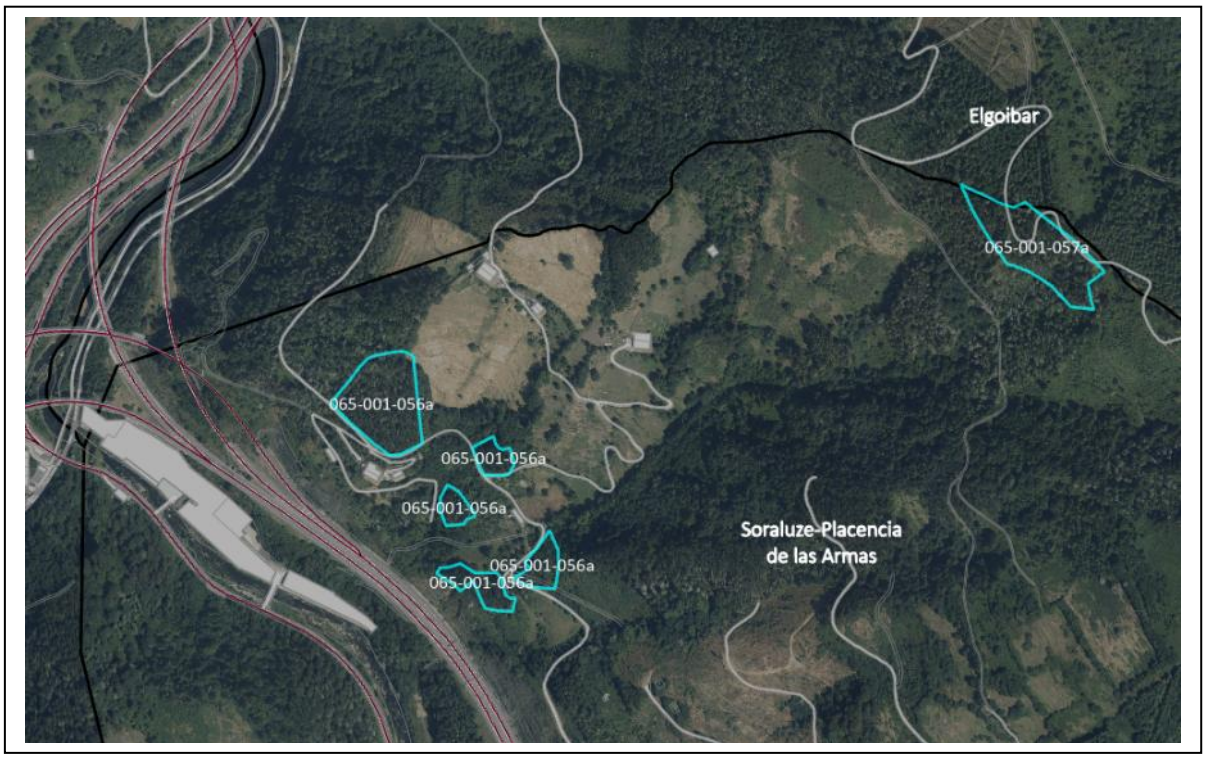

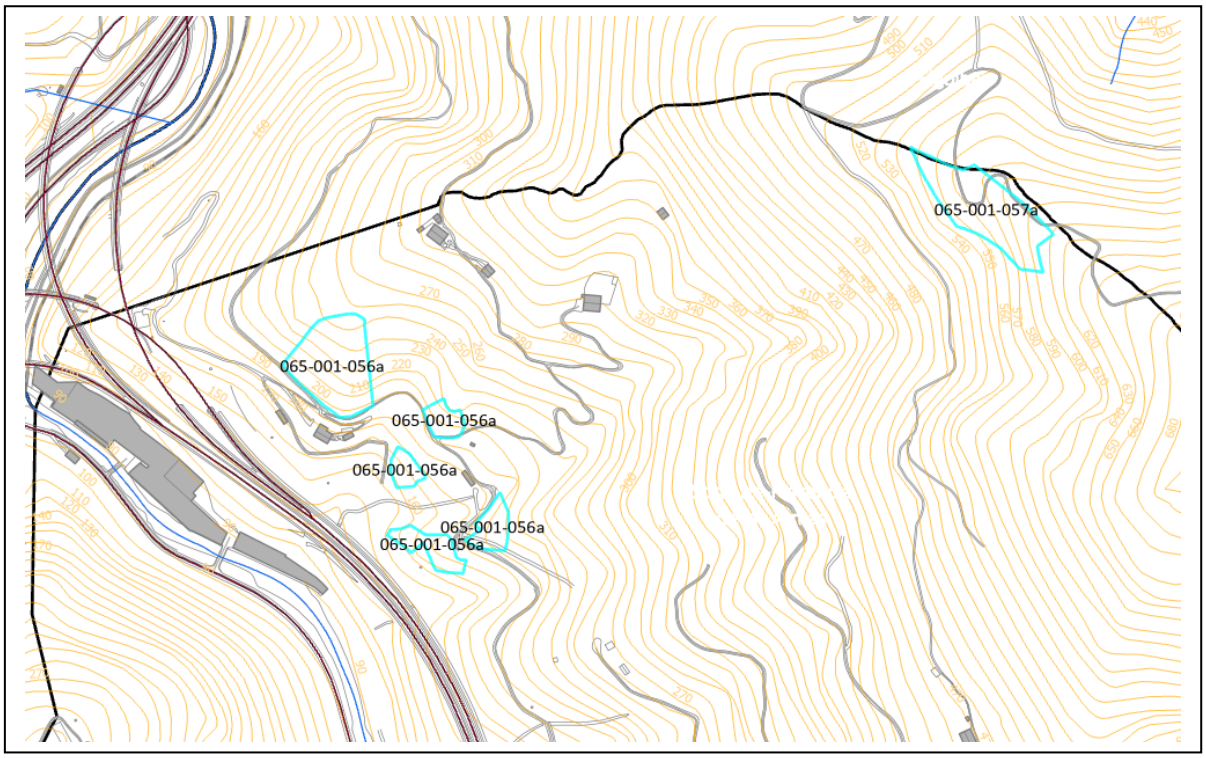

Errezil: 24. Poligonoa 13a unada / Polígono 24, rodal 13a.

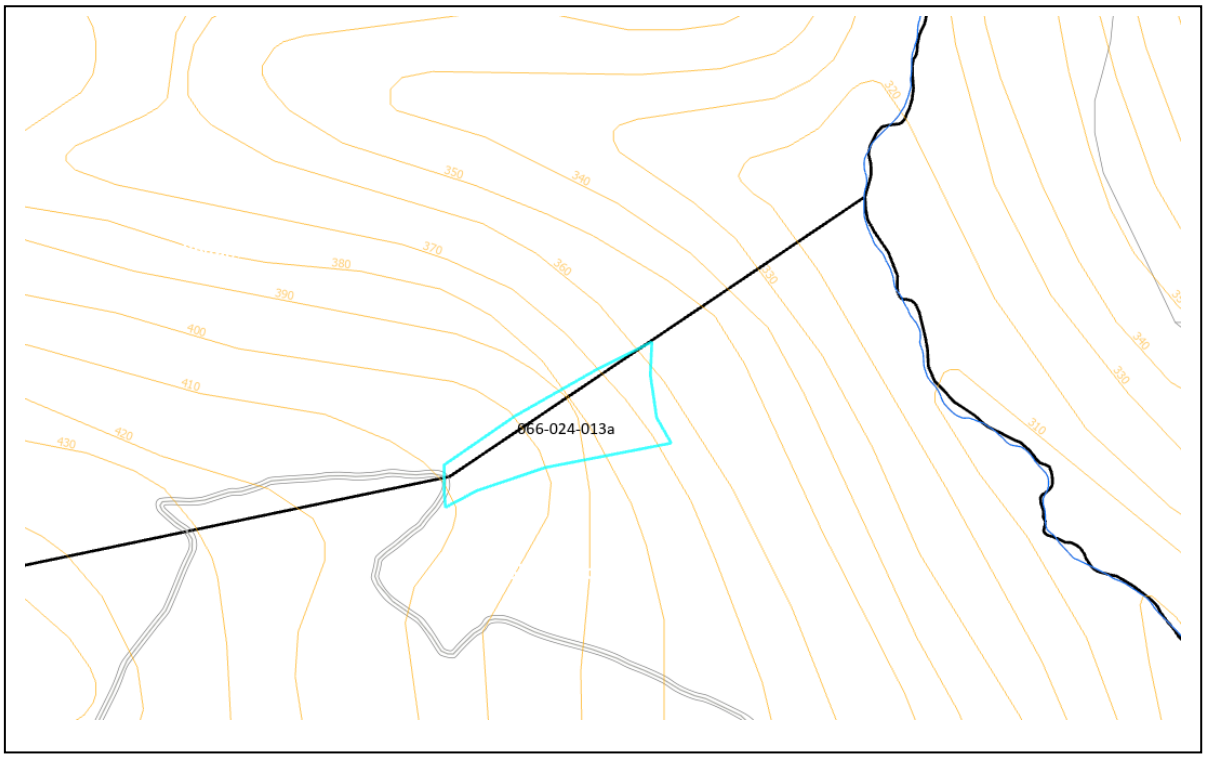

Bergara: 03. Poligonoa 29a, 42a unadak / Polígono 03, rodales 29a, 42a.

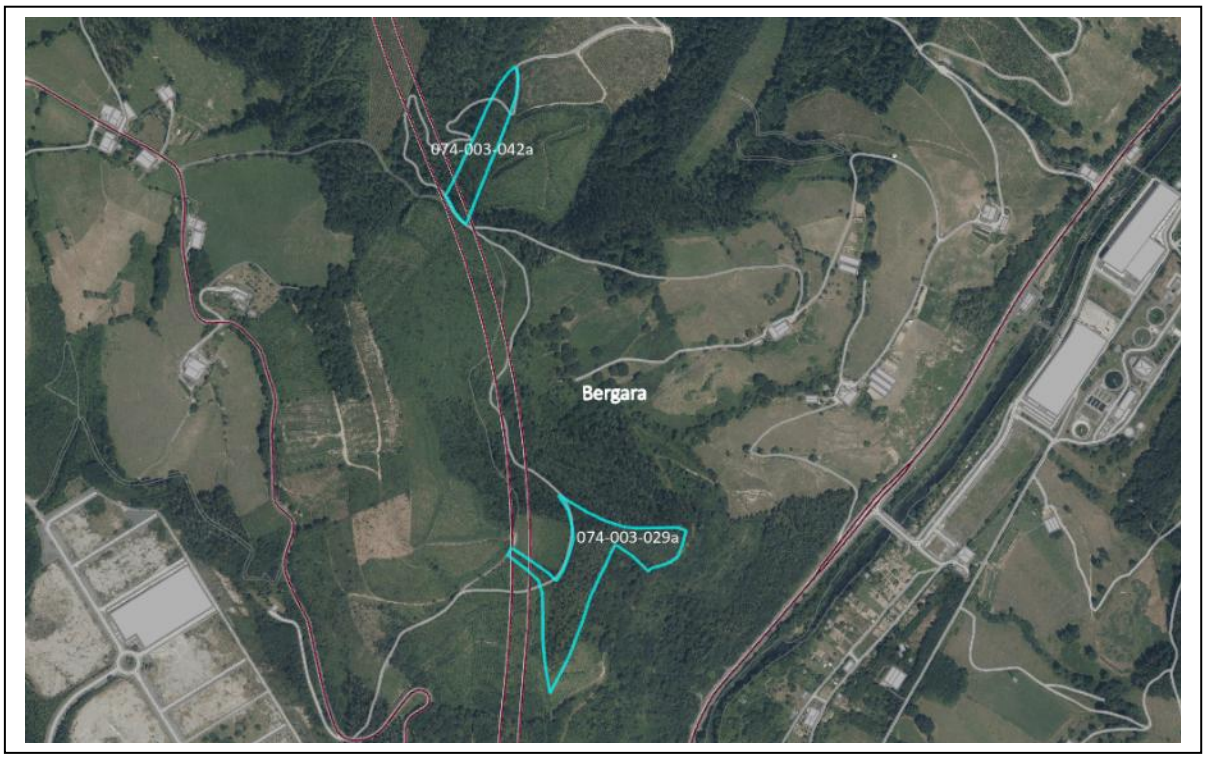

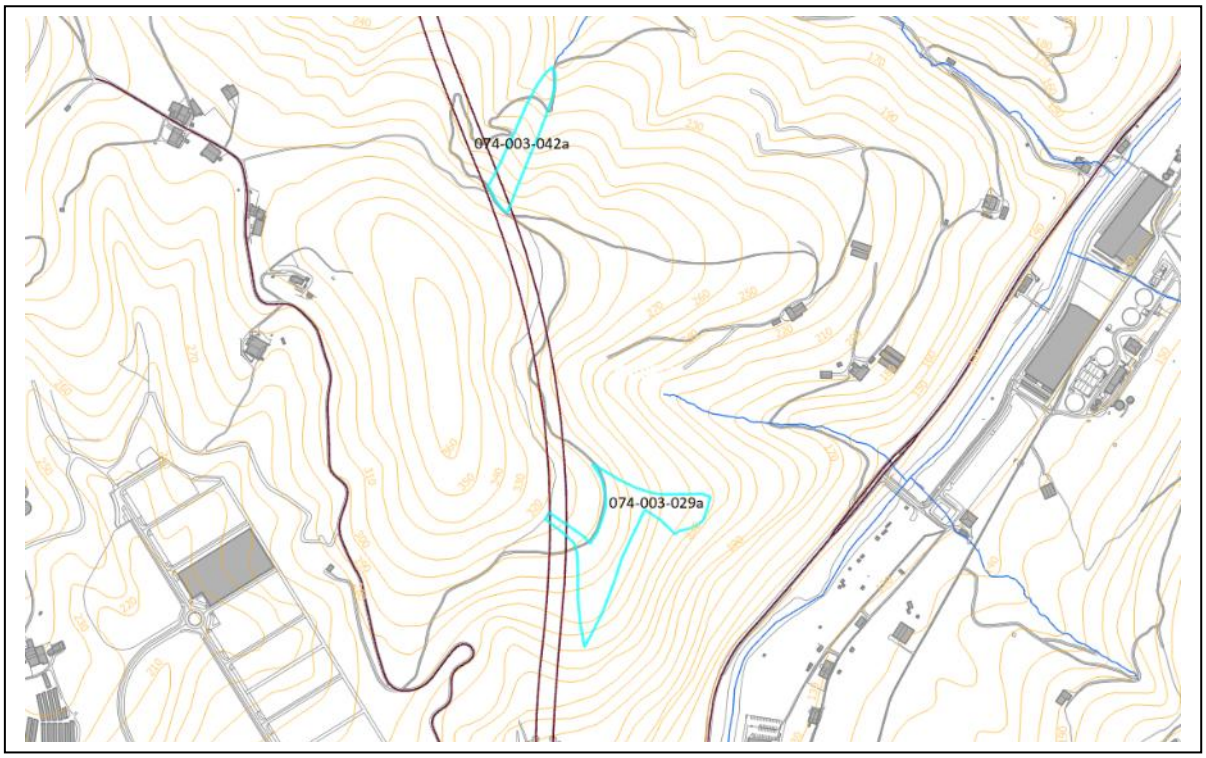

2. SORTA / LOTE 2

Mutriku: 6. Poligonoa 38a unada / Polígono 6, rodal 38a.

12. Poligonoa 14a, 34a unadak / Polígono 12, rodales 14a, 34a

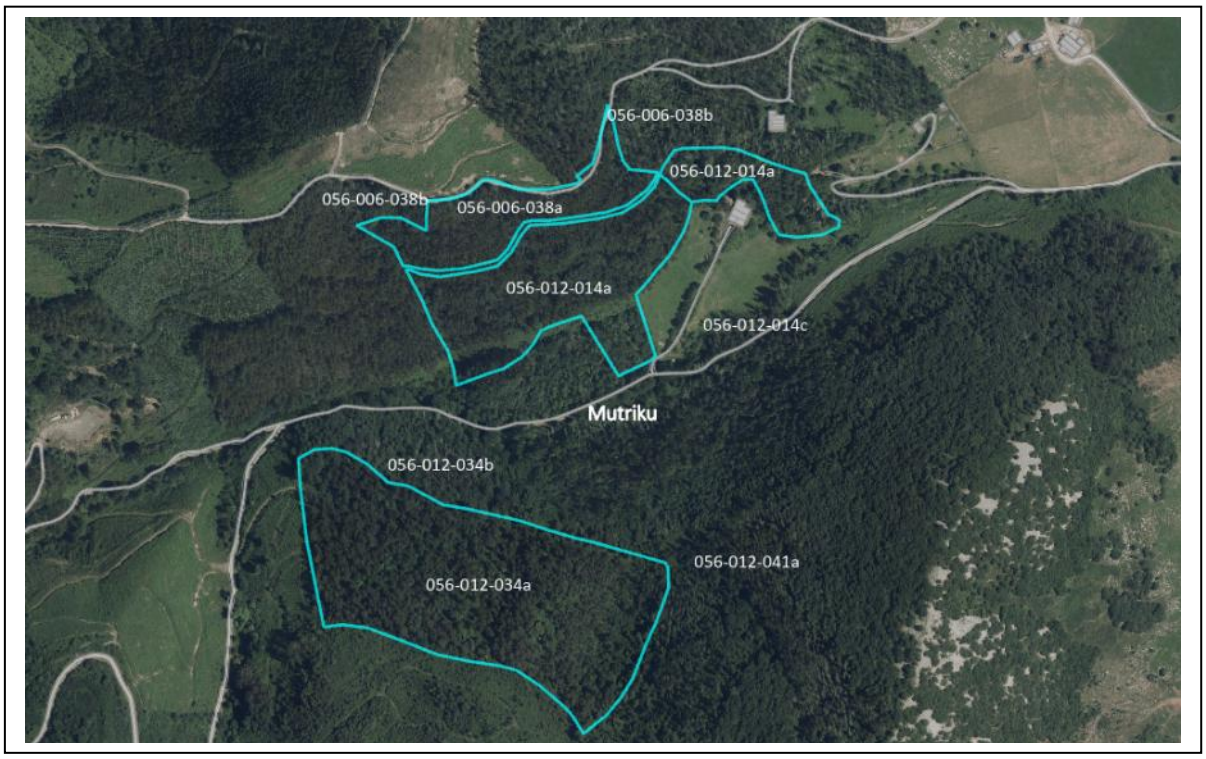

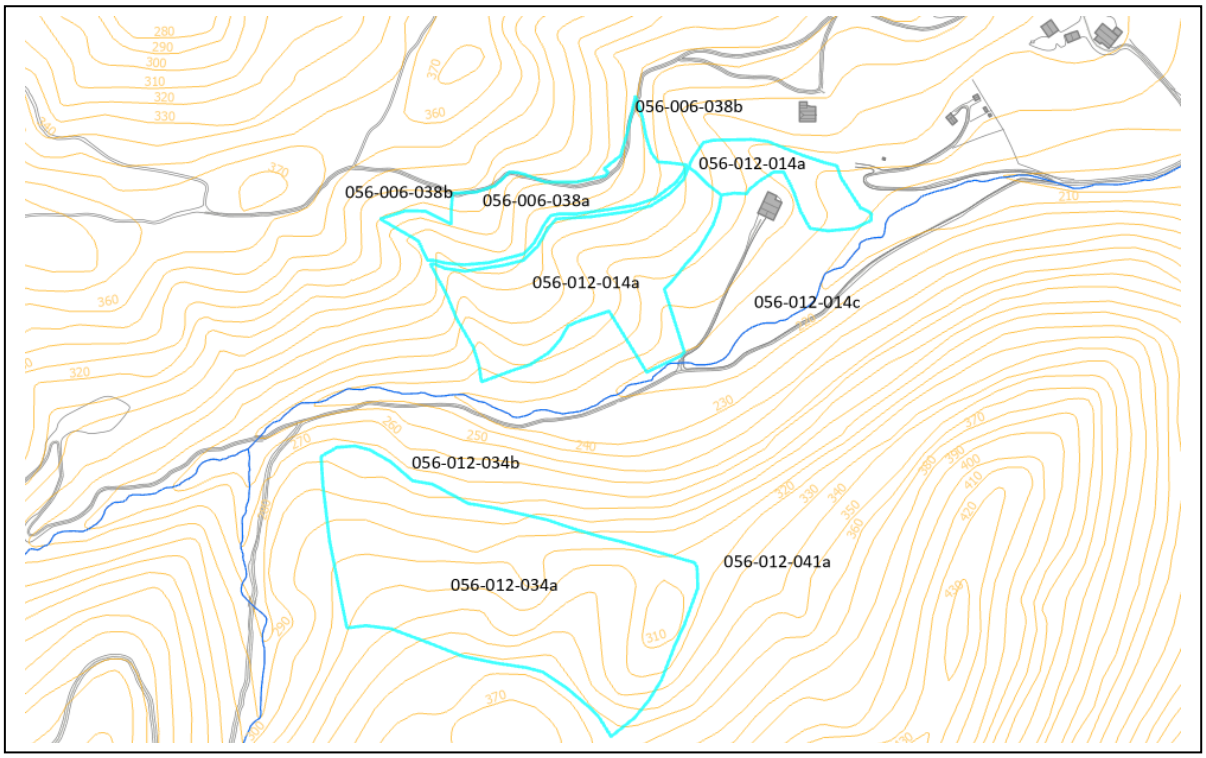

Donostia, 2026ko uztailaren 20a
San Sebastián, a 20 de julio de 2026

BSTK Fundazioko arduradun teknikoa / La responsable técnica de BSTK Fundazioa

ARIZ ARGAYA ANA ISABEL - 33435654W

Digitalki sinatuta norengandik: ARIZ ARGAYA ANA ISABEL - 33435654W
Data: 2026.07.20 09:31:01 +02'00'

Sin:/Fdo.: Ana Ariz Argaya